Syndicat Mixte de la Jeune Loire et ses rivières

SCoT Jeune Loire et Ses Rivières

Réunion Personnes Publiques Associées
18 février 2015
Révision du SCoT Jeune Loire et ses rivières

CITADIA [INTELLIGENCE DES TERRITOIRES]

even conseil

SCoT Jeune Loire et Ses Rivières

1 Diagnostic préalable

Actualisation

État des lieux (terrain, synthèse des études, investigations complémentaires…)

Atouts et contraintes, marges de manœuvre

2 PADD

Projet d'Aménagement et de Développement Durables

Exprime le projet politique du territoire

A partir de scénarios et de modèles de développement

Énonce les objectifs retenus

3 DOO

Document d'orientation et d'objectifs

Mise en œuvre du projet dans l'espace et dans le temps

Traduction des objectifs du PADD

TIRER UN PORTRAIT DU TERRITOIRE

Examen et reprise du document existant

Analyses statistiques

Appropriation des schémas, programmes, et plans supra-territoriaux qui s'imposent au SCoT ou que ce dernier doit prendre en compte

Entretiens stratégiques (menés avec l'ensemble des communautés de communes) et avec des acteurs du territoire

Visites de terrains

SCoT Jeune Loire et Ses Rivières

SYNTHESE DU DIAGNOSTIC TERRITORIAL ET DE L'ETAT INITIAL DE L'ENVIRONNEMENT

LA STRUCTURATION DU TERRITOIRE

4 Bourgs centres

qui regroupent 32,97% de la population (+3 150 habitants ; -0,85% en 10 ans), 42,02% de l'emploi (+1 240 emplois ; +0,91% en 10 ans) et 44,83% des commerces et services

11 Bourgs relais

qui regroupent 35,47% de la population (+3 075 habitants ; -1,36% en 10 ans), 37,53% de l'emploi (+670 emplois ; -0,97% en 10 ans) et 37,43% des commerces et services

29 villages

qui regroupent 31,57% de la population (+5 200 habitants ; 2,21% en 10 ans), 20,42% de l'emploi (+510 emplois ; +0,06% en 10 ans) et 17,74% des commerces et services

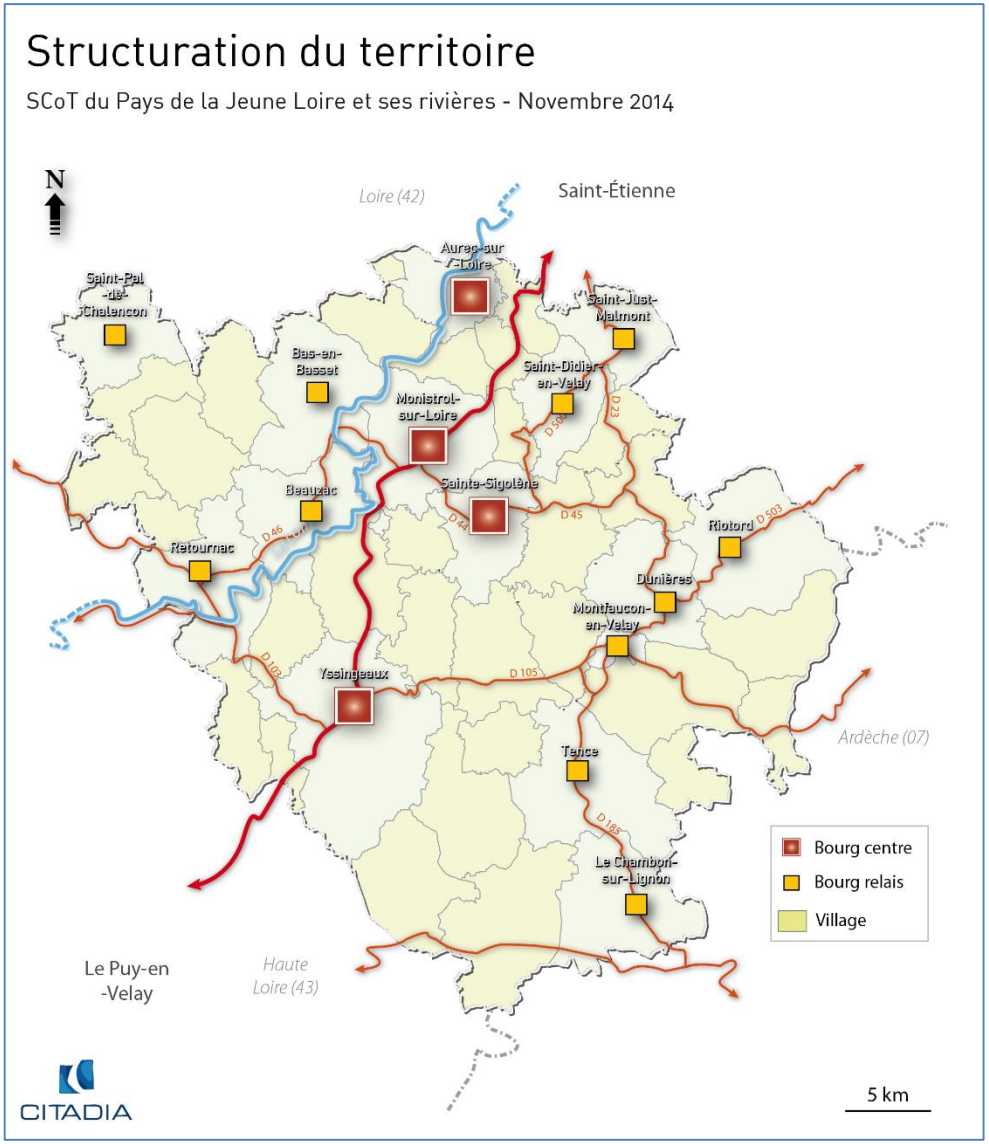

Diagnostic Territorial

UN TERRITOIRE ATTRACTIF EN COURS DE RÉÉQUILIBRAGE

Atouts - Opportunités
✦ Une croissance démographique importante depuis 30 ans avec un rééquilibrage du territoire au profit des franges rurales ; ✦ Un solde migratoire élevé et un solde naturel en hausse qui témoigne d'une attractivité résidentielle observée depuis les années 1980 ✦ L'arrivée de jeunes ménages qui permet de compenser le vieillissement de la population

Contraintes - Menaces
✦ Un solde naturel qui reste faible sur certaines communautés de communes ✦ Une croissance démographique à deux vitesses : les territoires du nord et ouest du territoire avec une croissance forte, et les territoires du sud et est avec une croissance plus limitée ; ✦ Un phénomène de desserrement des ménages en baisse, mais qui reste présent ; ✦ Des disparités socioéconomiques au sein du SCoT

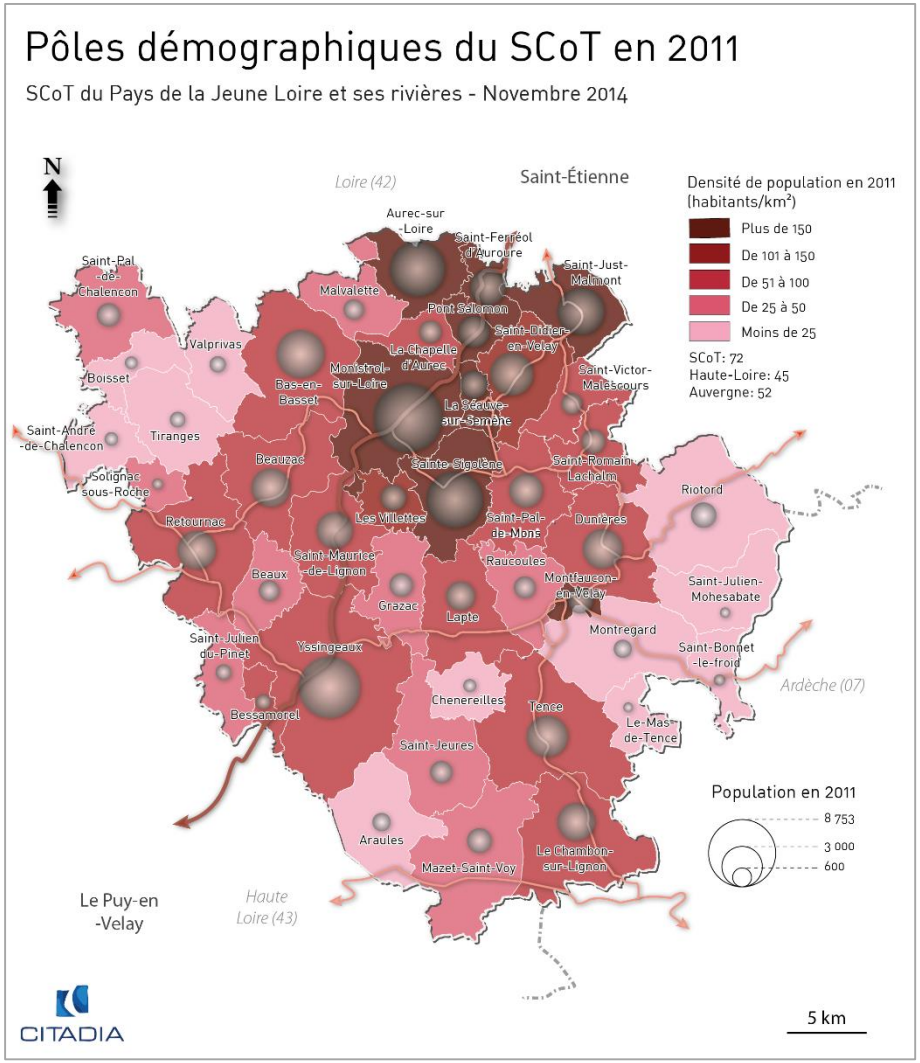

UN TERRITOIRE ATTRACTIF EN COURS DE RÉÉQUILIBRAGE

Enjeux hiérarchisés	
✦ Prendre en compte les nouveaux besoins en termes d'habitat, d'emploi et services induit par l'attractivité territoriale et le desserrement des ménages	+++
✦ Développer une stratégie territoriale qui conforte la structuration multipolaire du territoire, et profite à l'ensemble du territoire et pas uniquement aux villes les plus importantes	+++
✦ Concilier les besoins des jeunes ménages et de la population âgée du territoire par l'intermédiaire de l'offre d'équipements, la mise en place de services et de logements adaptés aux différents profils socioéconomiques	+++

+++ : Enjeu majeur et de premier ordre à intégrer

++ : Enjeu majeur à travailler dans un deuxième temps

+ : Enjeu majeur

: Enjeu

Diagnostic Territorial

UNE ÉCONOMIE À ACCOMPAGNER

Atouts - Opportunités
✦ Un territoire attractif qui accueille des emplois ✦ Une grande part d'ouvriers et d'employés, correspondant aux spécificités économiques du territoire ✦ Une part de cadres et professions intellectuelles supérieures plus élevée que la moyenne départementale
Contraintes - Menaces
✦ Un taux de chômage élevé chez les jeunes de 15 à 24 ans, et des femmes globalement plus touchées ✦ Une mobilité contrainte des ménages sur certains territoires sous influence ✦ Une croissance démographique qui entraine une diminution du taux d'emplois malgré un nombre d'emplois en augmentation

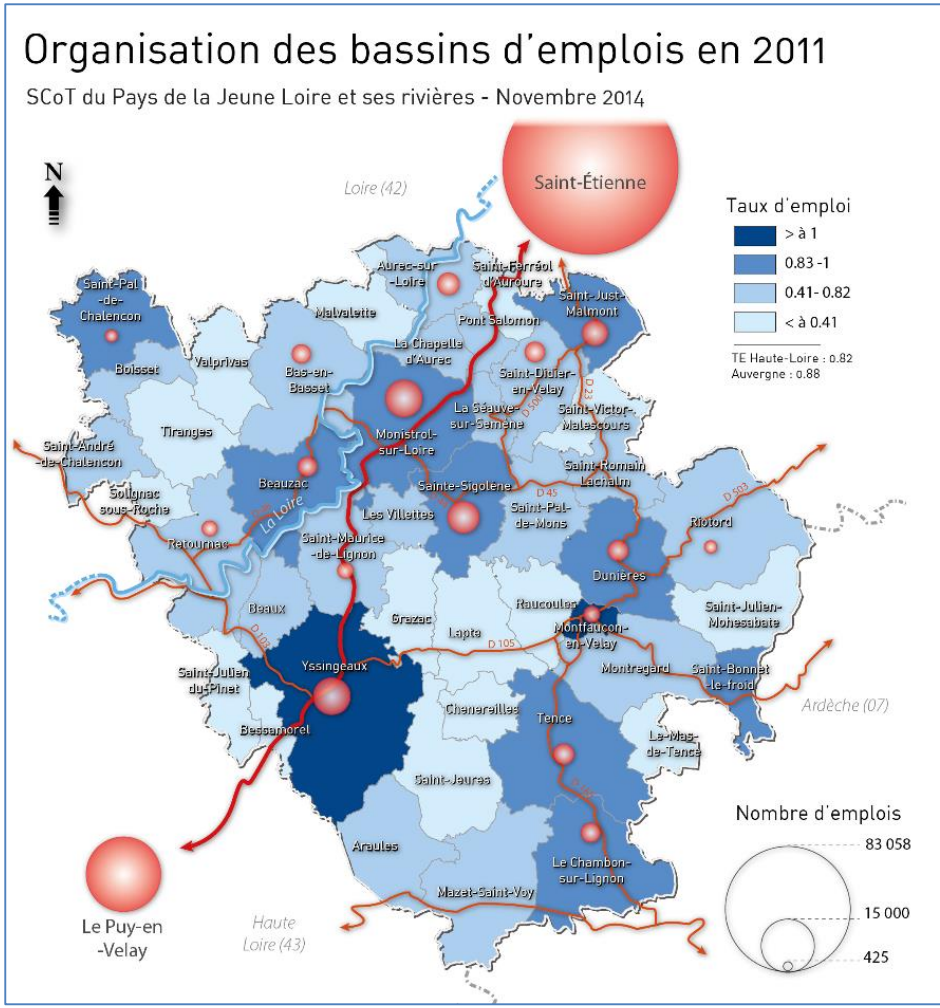

Enjeux

✦ S'appuyer sur la croissance démographique pour accueillir de l'emploi notamment présentiel	+++

UNE ÉCONOMIE À ACCOMPAGNER

Atouts - Opportunités
✦ Un territoire organisé en 3 pôles économiques principaux : Yssingeaux, Monistrol-sur-Loire et Sainte-Sigolène
✦ Une économique qui repose encore aujourd'hui sur des filières industrielles spécialisées
✦ Un tissu de petites entreprises (un réseau d'artisans très présent), avec une concentration de l'emploi dans les principaux établissements
✦ Un territoire qui s'appuie sur un cadre environnemental exceptionnel et patrimoine bâti préservé qui est valorisé par un développement touristique
✦ Une économie présentielle en croissance notamment les services à la personne
✦ Une offre de supermarchés répartis sur les pôles urbains principaux

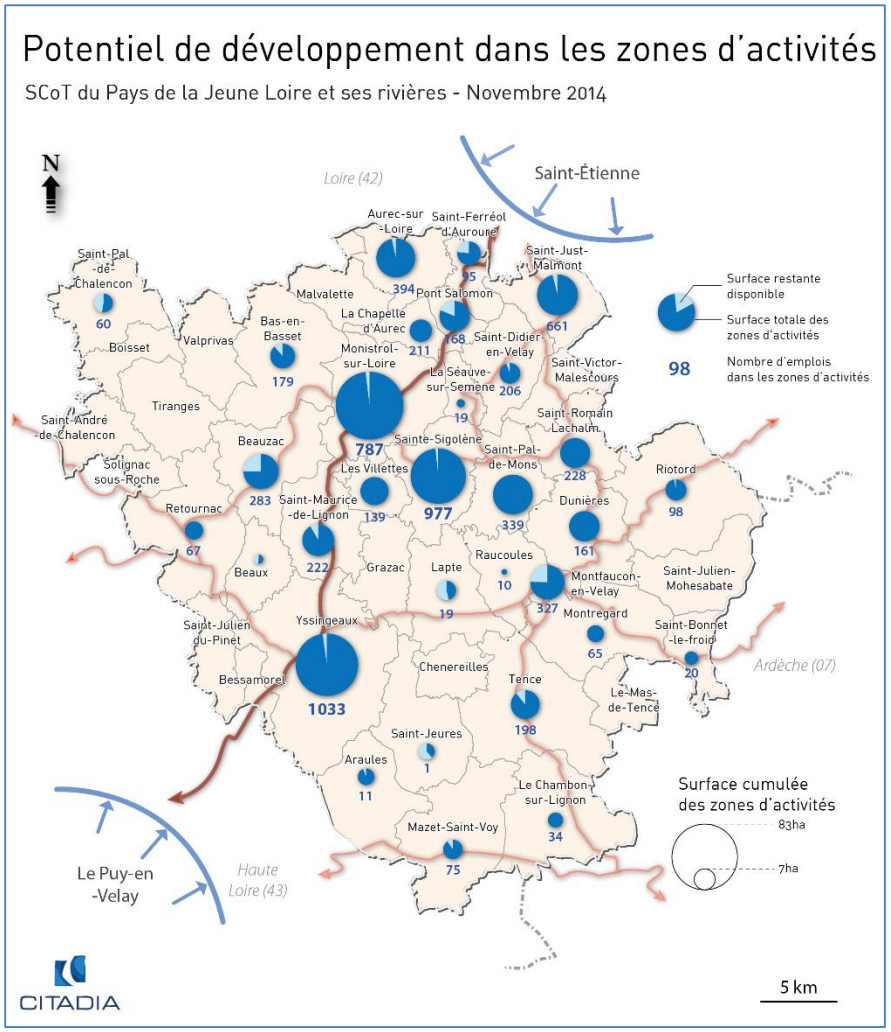

Diagnostic Territorial

UNE ÉCONOMIE À ACCOMPAGNER

Contraintes - Menaces
✦ Des filières industrielles en difficultés
✦ Des disponibilités foncières en cours de saturation et une offre immobilière limitée dans les zones d'activités
✦ Entre 2005 et 2010, le nombre de commerces a diminué de 7% et l'emploi de 3% avec la fermeture notamment de commerces de proximité au contraire de la forte augmentation de la surface de vente +17,7%
✦ Une évasion commerciale importante vers les pôles voisins
✦ Un modèle agricole qui évolue vers un plus petit réseau d'exploitations, mais de plus grande taille ;
✦ Une diminution de la SAU depuis 1988, mais qui est en baisse depuis 2000

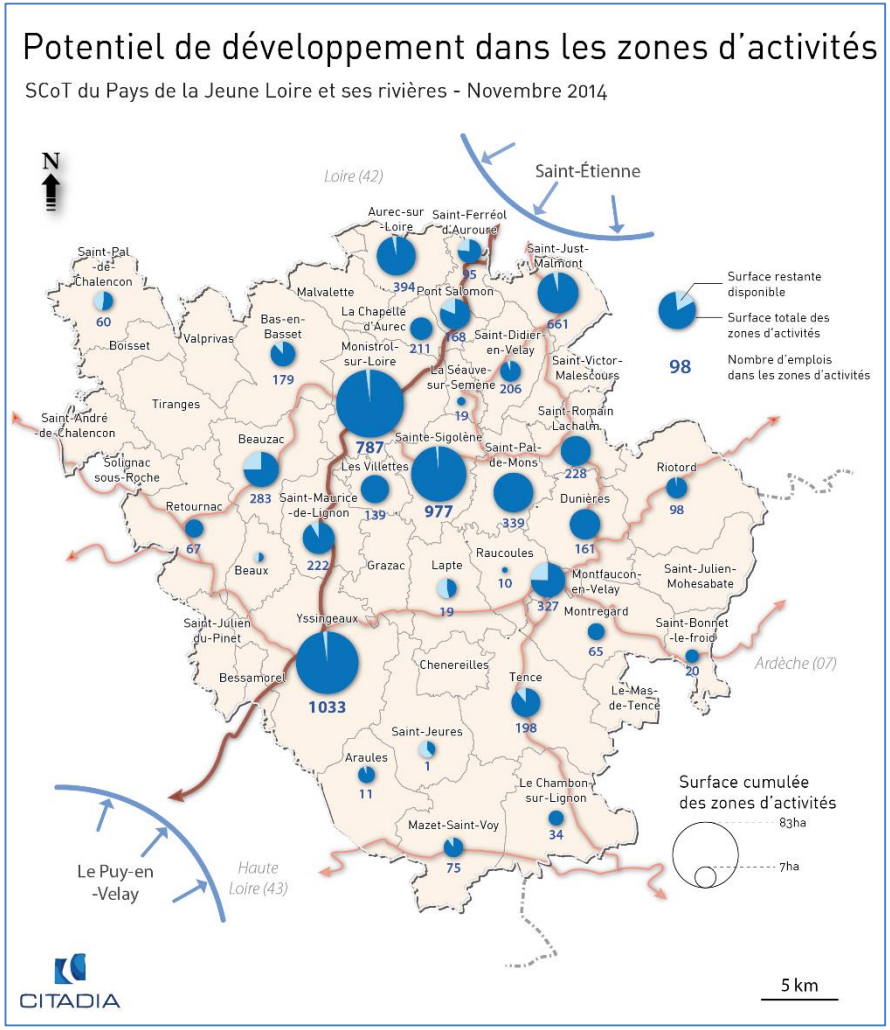

UNE ÉCONOMIE À ACCOMPAGNER

Enjeux hiérarchisés	
✦ S'appuyer sur le développement démographique / potentiel touristique du territoire pour renforcer l'économie présentielle au sein du SCoT de la Jeune Loire et ses Rivières ;	+++
✦ Conforter les filières historiques et innovantes qui constituent une richesse pour le territoire	+++
✦ Retravailler la visibilité et la qualité de certaines zones d'activités afin d'initier un rééquilibre du territoire en offre économique ;	++
✦ S'appuyer sur les circuits courts afin de diversifier les activités des producteurs locaux et mettre en valeur les savoir-faire locaux du SCoT	+++

+++ : Enjeu majeur et de premier ordre à intégrer

++ : Enjeu majeur à travailler dans un deuxième temps

+ : Enjeu majeur

: Enjeu

Diagnostic Territorial

DES DYNAMIQUES RÉSIDENTIELLES À APPRÉHENDER

Atouts - Opportunités
✦ Une dynamique de la construction neuve engagée depuis maintenant plus de 10 ans et qui permet de soutenir la croissance démographique
✦ Un marché immobilier et foncier concurrentiel qui renforce l'attractivité du territoire en particulier sur les agglomérations urbaines voisines
✦ Un stock de résidences secondaires important qui permet d'accompagner le développement résidentiel du territoire sans consommer davantage d'espaces

Contraintes - Menaces
✦ Un développement résidentiel très consommateur d'espace et qui n'a pas permis une diversification suffisante du parc de logements face au vieillissement de la population et au desserrement des ménages
✦ Une vacance qui augmente et témoigne du délaissement progressif notamment des centres anciens au profit de la périphérie
✦ Des centres anciens qui se dégradent et qui font peser un risque sur l'armature d'équipements, de commerces et de services qui y existe.

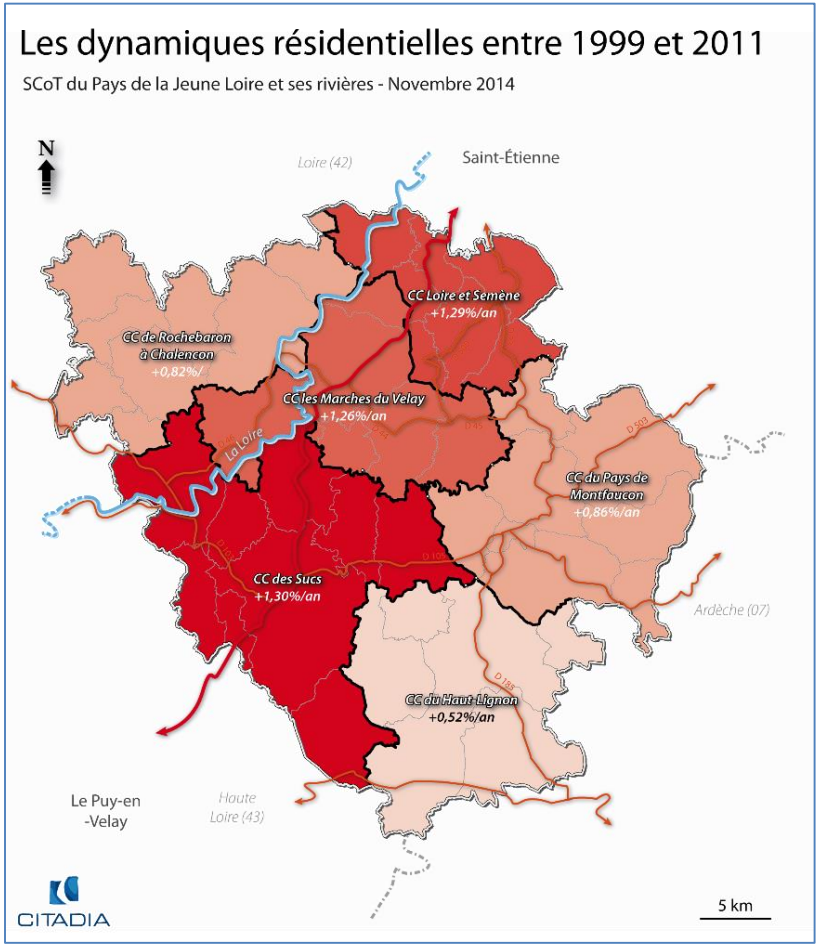

DES DYNAMIQUES RÉSIDENTIELLES À APPRÉHENDER

	1999-2005	2006-2011	1999-2011
Renouvellement	310	883	1 193
Desserrement	439	962	1 401
Logements vacants	631	1 067	1 698
RS+LO	-1 399	-1 009	-2 408
Point mort	**-19**	**1 903**	**1 884**
Point mort annuel	***-3***	***381***	***157***
Nombre de logements construits	3 606	3 459	7 065
Nombre de logements permettant l'augmentation de la population	3 606	1 556	5 161

Enjeux hierarchisés	
✦ Maîtriser et piloter la construction neuve afin de maintenir le développement démographique du territoire	+++
✦ Promouvoir la diversification du parc de logements dans ses formes (plus de densité), ses typologies (plus de petits logements) et ses produits immobiliers (rééquilibrage de l'offre locative, notamment sociale)	+++
✦ Engager la reconquête des centres anciens, principal gisement foncier en faveur du développement d'une offre durable	+++

Diagnostic Territorial

UNE OFFRE EN ÉQUIPEMENT SATISFAISANTE

Atouts - Opportunités
✦ Des équipements scolaires primaires et secondaires bien répartis sur le territoire
✦ Des équipements sportifs et culturels diversifiés et bien distribués dans le SCoT
✦ Une offre sanitaire en cours de structuration
✦ Un aménagement numérique en développement

Contraintes - Menaces
✦ Une offre de formation professionnalisante par toujours adaptée aux besoins du territoire
✦ Une densité de médecins moins forte que dans le département et la région
✦ Des zones blanches en termes de couvertures numériques

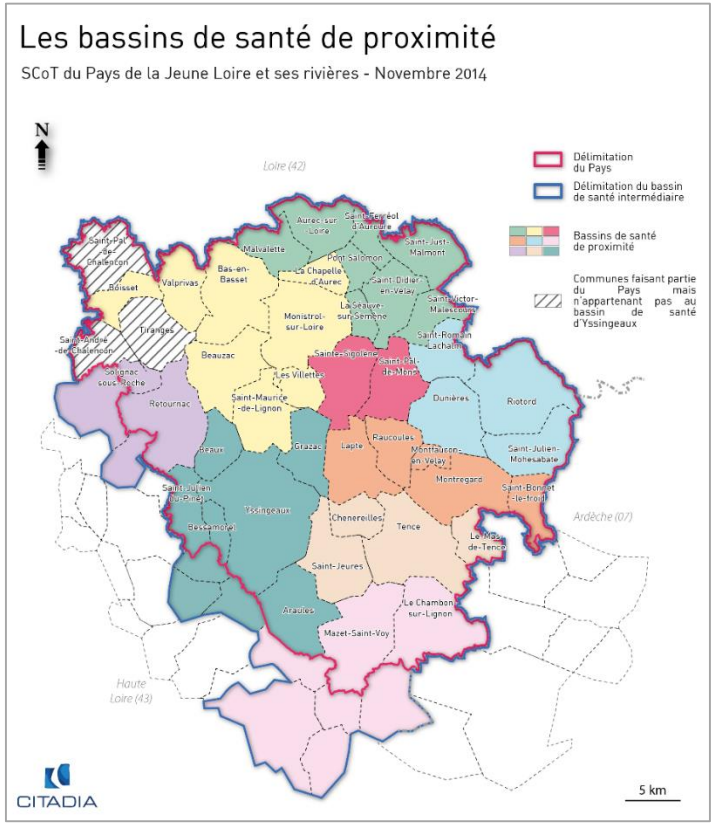

Enjeux hierarchisés

✦ Adapter l'offre en équipements au développement démographique, notamment en matière de petite enfance	+++
✦ Répondre aux besoins des entreprises du territoire afin de mettre en cohérence l'offre d'emplois et le réseau de formations professionnelles du territoire	+++
✦ Adapter et structurer l'offre sanitaire afin d'anticiper les évolutions sociodémographiques du territoire	++

Diagnostic Territorial

DES MOBILITÉS RURALES À ORGANISER

Atouts - Opportunités

- Un maillage routier hiérarchisé, avec la RN88 comme axe majeur, et des départementales assurant la desserte locale
- Réseau de bus au maillage local complet à la fréquence néanmoins limitée
- Un réseau ferré desservant les principaux pôles du territoire et offrant des potentialités de développement
- De nouvelles initiatives : service de transport à la demande et aires de covoiturages
- Une mobilité des ménages essentiellement interne

Contraintes - Menaces

- Une grande mobilité journalière des ménages…
- … avec une utilisation quasi-systématique de la voiture personnelle

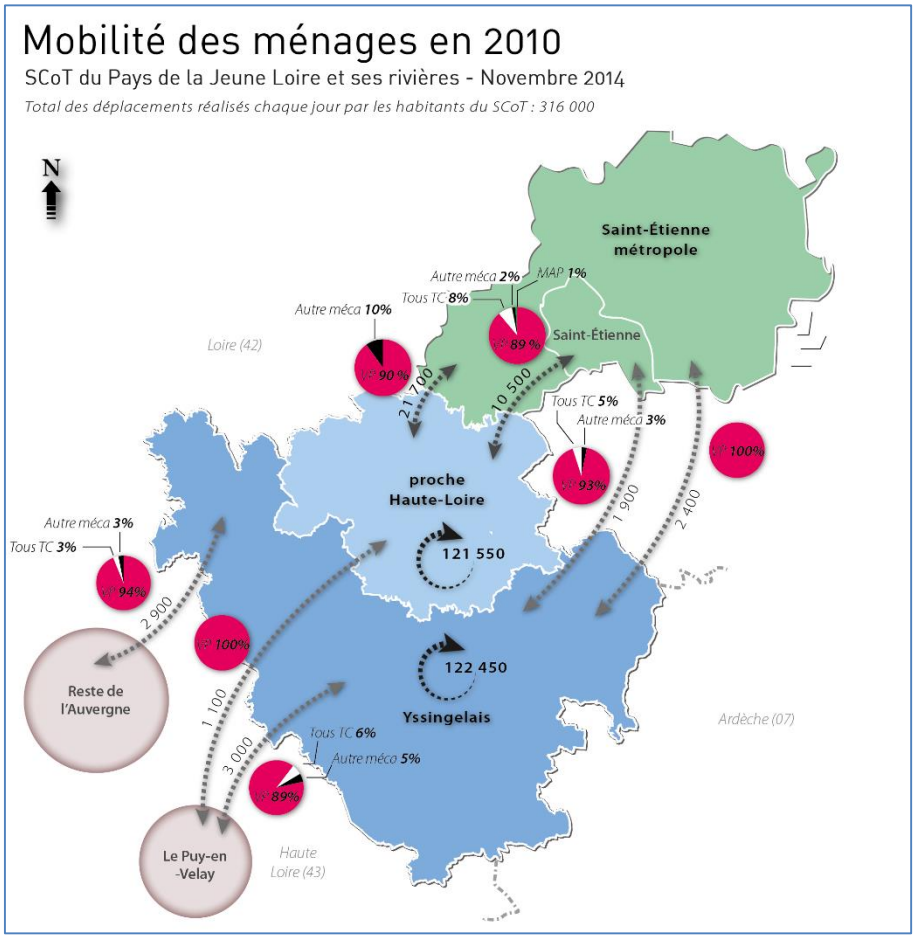

	Nombre de déplacements par jour	Déplacements /jour/personne	Km/jour/personne	Temps/jour/personne	% de déplacements internes	Part de la VP dans les déplacements domicile/travail	Part de la VP dans les déplacements domicile/université
SCoT Jeune Loire	316 000	3,8	28km	66min	77%	87%	76%
Saint-Etienne Métropole	1 246 000	3,2	15km	65min	93,5%	74%	28%

DES MOBILITÉS RURALES À ORGANISER

Enjeux hiérarchisés	
✦ S'appuyer sur les nouvelles initiatives modales comme levier des territoires ruraux, afin de rationaliser les déplacements en voiture individuelle et de limiter les risques de précarité énergétique	+++
✦ Conforter les infrastructures de transports offrants des potentialités de développement au regard des dynamiques démographiques et économiques du territoire du SCoT	++

+++ : Enjeu majeur et de premier ordre à intégrer

++ : Enjeu majeur à travailler dans un deuxième temps

+ : Enjeu majeur

: Enjeu

SCoT Jeune Loire et Ses Rivières

Consommation de l'espace entre 2000 et 2013

SCoT du Pays de la Jeune Loire et ses Rivières - Décembre 2014

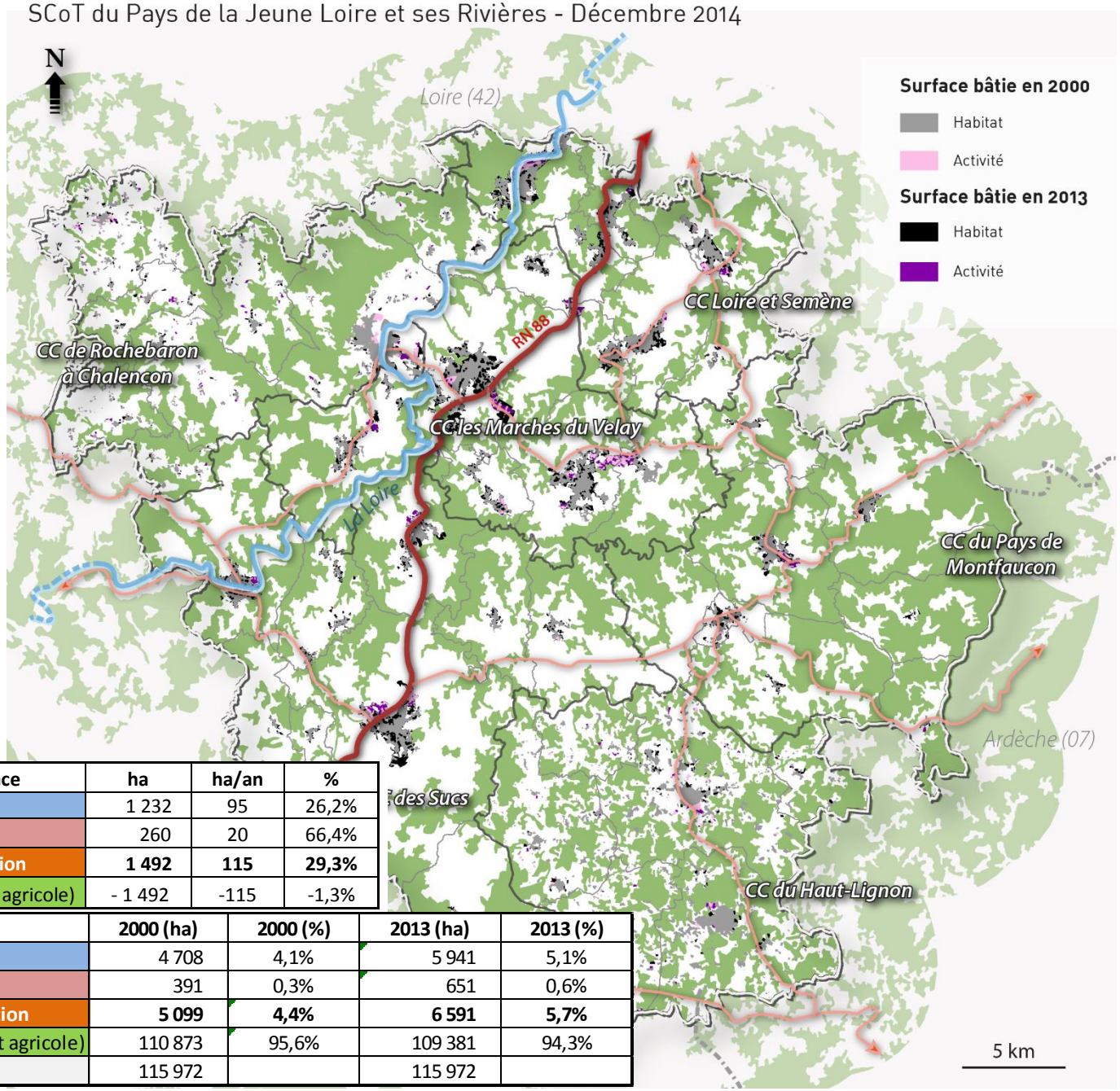

Consommation de l'espace	ha	ha/an	%
Espace à dominante d'habitat	1 232	95	26,2%
Espace à dominante d'activité	260	20	66,4%
Espace total dédié à l'urbanisation	**1 492**	**115**	**29,3%**
Espace non urbanisé (naturel et agricole)	- 1 492	-115	-1,3%

Occupation du sol	2000 (ha)	2000 (%)	2013 (ha)	2013 (%)
Espace à dominante d'habitat	4 708	4,1%	5 941	5,1%
Espace à dominante d'activité	391	0,3%	651	0,6%
Espace total dédié à l'urbanisation	**5 099**	**4,4%**	**6 591**	**5,7%**
Espace non urbanisé (naturel et agricole)	110 873	95,6%	109 381	94,3%
Surface totale SCoT	115 972		115 972	

CONSOMMATION D'ESPACES

	Consommation à vocation d'habitat	Consommation à vocation économique	Consommation total d'espaces agricoles et naturels	ha/an
CC Loire et Semène	243	32	275	21
CC Les Marches du Velay	376	70	446	34
CC de Rochebaron à Chalencon	130	48	178	14
CC des Sucs	265	45	310	24
CC Pays de Montfaucon	106	22	128	10
CC du Haut Lignon	112	42	155	12
Territoire SCoT	**1 232**	**260**	**1 492**	**115**

- → Des disponibilité foncières dans les espaces urbanisés à hauteur de 35% des enveloppes urbaines des bourgs
- → 10% de la construction neuve réalisé dans les espaces urbanisés de 2000
- → Un mitage qui représente 4% des espaces artificialisés

	Augmentation de la population et d'emploi	Consommation total d'espaces agricoles et naturels	Densité humaine
CC Loire et Semène	2 486	275	9,03
CC Les Marches du Velay	4 923	446	11,04
CC de Rochebaron à Chalencon	1 606	178	9,02
CC des Sucs	3 395	310	10,95
CC Pays de Montfaucon	695	128	5,42
CC du Haut Lignon	732	155	4,74
Territoire SCoT	**13 837**	**1 492**	**10,61**

Enjeux hiérarchisés

✦ Favoriser les constructions au sein des enveloppes urbaines tout en préservant des espaces de respiration	+++
✦ Réinvestir les logements vacants situés pour la majorité en centre-bourgs.	+++
✦ Favoriser le logement intermédiaire et les programmes favorisant la densification	++

Etat Initial de l'Environnement

Atouts - Opportunités
✦ Des paysages intimement liés au relief marqué et aux motifs paysagers forts ✦ Un paysage aux multiples visages entre monts, vallées et plateaux : 6 entités paysagères et des vallées/gorges qui viennent ponctuer le paysage ✦ Une urbanisation contrainte par le relief marqué. ✦ Un développement urbain qui s'est réalisé sous 3 formes (hameau, carrefour, rue)
Contraintes - Menaces
✦ Un bocage en régression (Meygal) et des boisements qui reprennent le pas sur les secteurs ouverts ✦ Le développement du mitage, par endroit, qui affecte la qualité du paysage et rend peu lisible les entités urbaines ✦ Des continuums urbains qui ne permettent plus de faire une lecture claire du paysage, et de distinguer les limites des communes ✦ Des nouvelles dynamiques qui menacent la qualité et la lisibilité des entrées de ville (extensions sans traitement particulier, mitage, continuums urbains, zones industrielles en entrée de ville etc.)

UN PAYSAGE IDENTITAIRE

Un territoire aux multiples ambiances

SCoT du Pays de la Jeune Loire et ses rivières - Novembre 2014

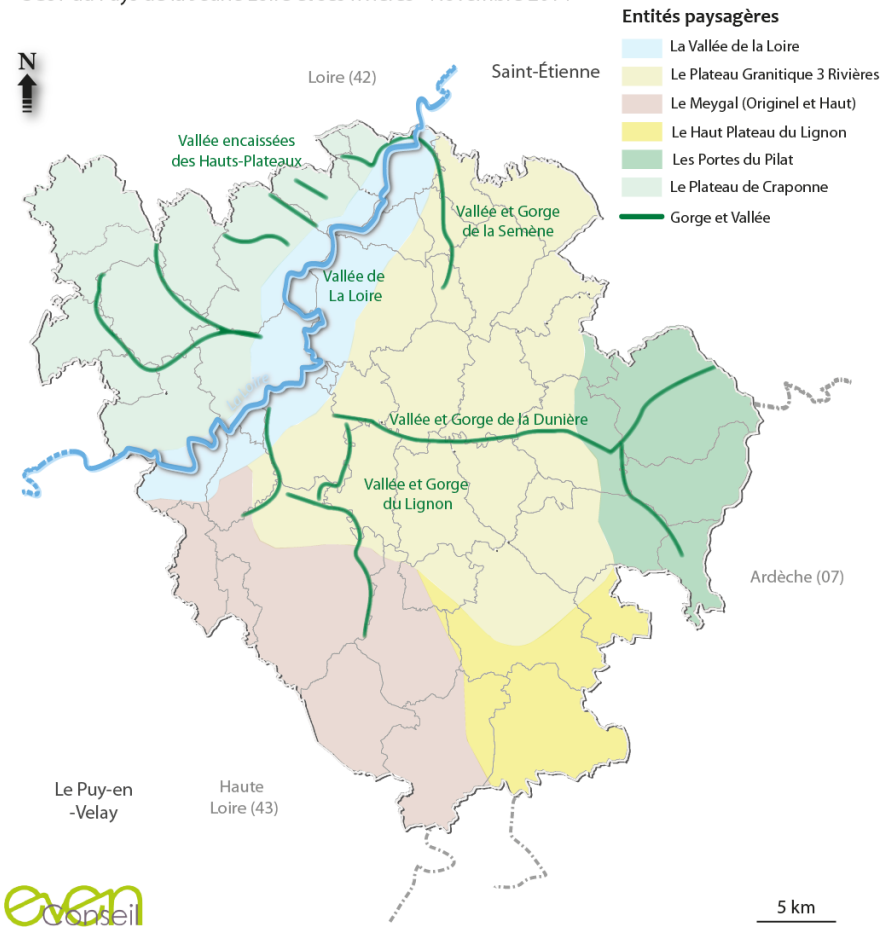

UN PAYSAGE ET UN PATRIMOINE A DÉCOUVRIR

Atouts - Opportunités

- Un patrimoine bâti et naturel reconnu : 1 site classé et 1 site inscrit (château de Rochebaron et vallée de l'Ance), 11 monuments historiques classés et 55 monuments historiques inscrits, 4 Espaces Naturels sensibles
- Un réseau d'axes structurants porteur de l'image du territoire (axe vitrine)
- Des ponts, des viaducs et des barrages, très présents dans le paysage du Pays de Jeune Loire
- De nombreux points de vue sur le grand paysage, prisés des touristes (panorama…)
- 11 musées, 11 fermes, des églises, des châteaux ouverts au public
- Plusieurs types d'itinéraires permettent une découverte du territoire : itinéraires de Grande Randonnée (GR), ceux du PDIPR, Les sentiers de promenades et de randonnées Respirando et les sentiers d'interprétation (une vingtaine) et d'autres initiatives contribuent à la découverte du territoire de manière ludique : le vélorail du Velay et le Velay Express

Contraintes - Menaces

- Un patrimoine vernaculaire et rural encore méconnu à mettre en valeur (lavoirs, Dolmen…)

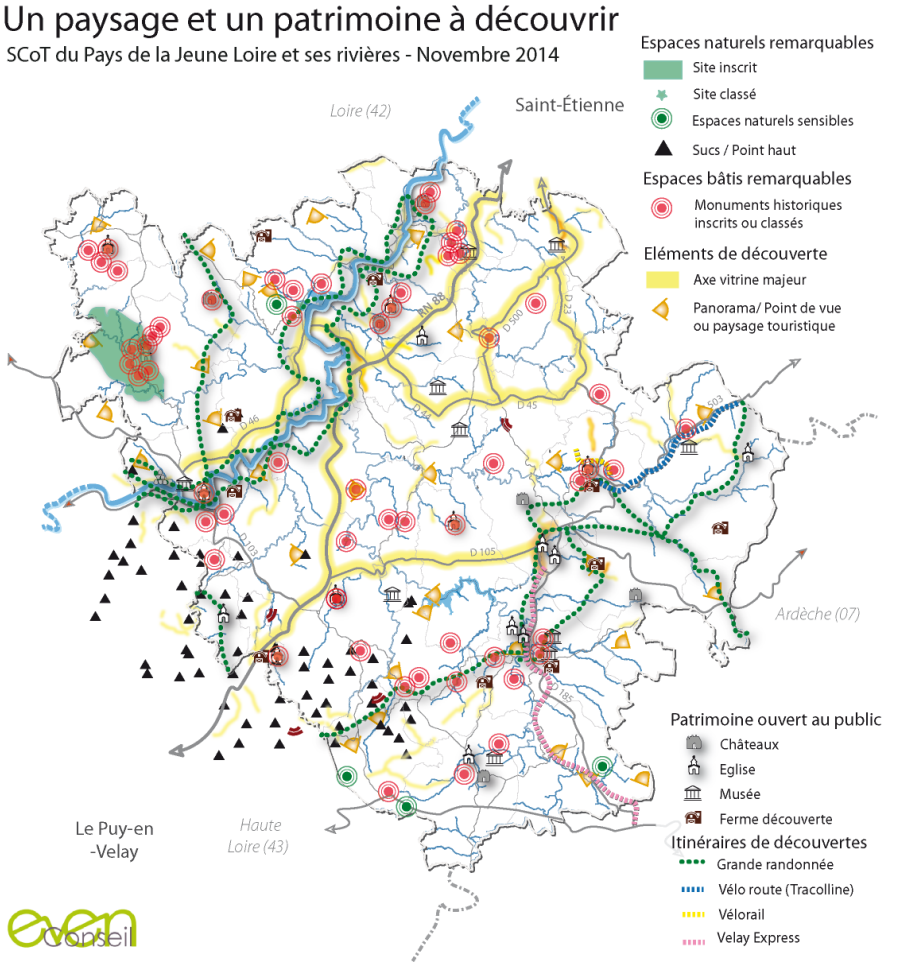

Ruines du Château fort de Rochebaron

Viaduc au –dessus du Lignon

UN PAYSAGE ET UN PATRIMOINE À VALORISER

Enjeux hiérarchisés	
✦ Préserver les motifs identitaires forts du paysage du Pays de Jeune Loire et ses Rivières (réseau hydrographique dense , richesses paysagères des vallons et vallées, caractéristiques propres aux entités paysagères…)	+++
✦ Concilier les enjeux de préservation du paysage avec la nécessité de maitriser l'urbanisation (urbanisation aux abords des vallées, étalement urbain, continuums urbains, urbanisme de qualité…)	+++
✦ Tirer parti et renforcer les aménagements touristiques existants pour donner à voir les atouts paysagers et patrimoniaux du territoire (cônes de vue, panorama, itinéraires, structures…)	+++

+++ : Enjeu majeur et de premier ordre à intégrer

++ : Enjeu majeur à travailler dans un deuxième temps

+ : Enjeu majeur

: Enjeu

UN CADRE NATUREL RICHE

Atouts - Opportunités

- Un territoire présentant une richesse écologique avérée et un relief marqué qui a permis de préserver des espaces sauvages
- Des habitats forestiers et prairiaux très présents et très riches
- Un territoire couvert par un Patrimoine naturel remarquable (ZNIEFF, Natura 2000, ENS…)
- Un SRCE en cours d'élaboration qui vient « guider » la trame verte et bleue
- Un réseau écologique bien préservé dans l'ensemble

Contraintes - Menaces

- Une structure forestière organisée en petits boisements qui peut la rendre sensible à la fragmentation
- Des prairies qui tendent à régresser en raison de la croissance de la structure forestière;
- Un connaissance des zones humides limitée
- Un réseau écologique fragilisé par certaines activités humaines (infrastructures de transport, mitage des espaces naturels et agricoles, obstacles sur les cours d'eau, urbanisation linéaire, pollution lumineuse…)
- Un réseau bocager en régression dans le Pays des Sucs et peu présent dans le reste du territoire

TRAME VERTE ET BLEUE ET FRAGMENTATION DES HABITATS

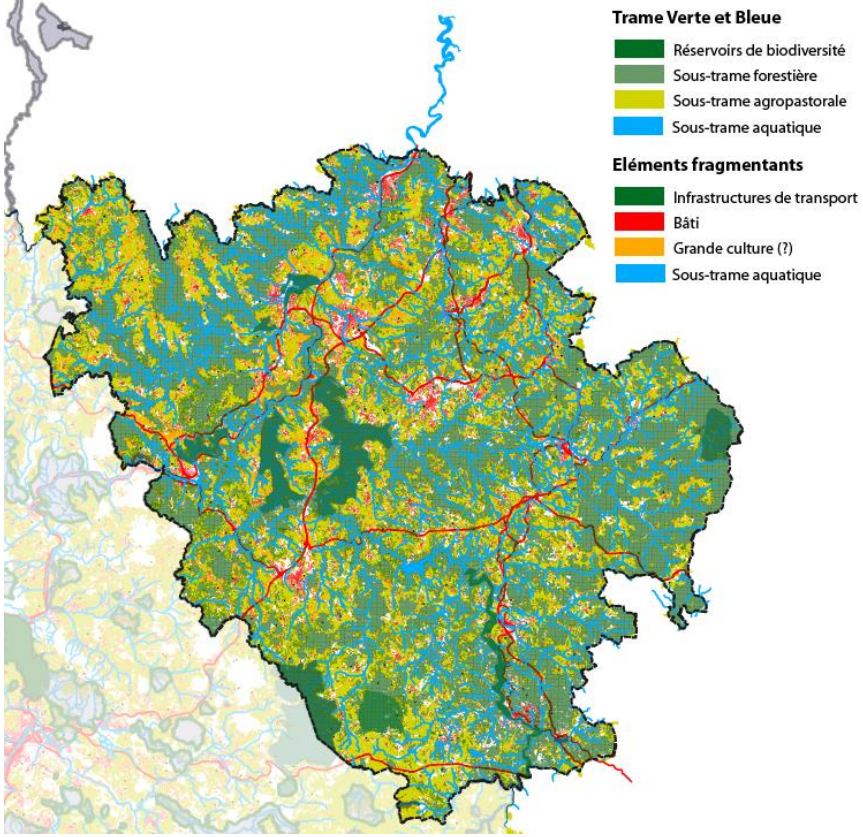

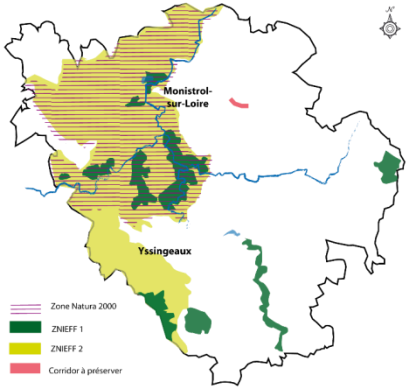

SCoT Jeune Loire et Ses Rivières

LE PAYS DE JEUNE-LOIRE ET SES RIVIERES : UN COEUR DE BIODIVERSITE A PRESERVER

SCoT du Pays de la Jeune Loire et ses rivières - Décembre 2014

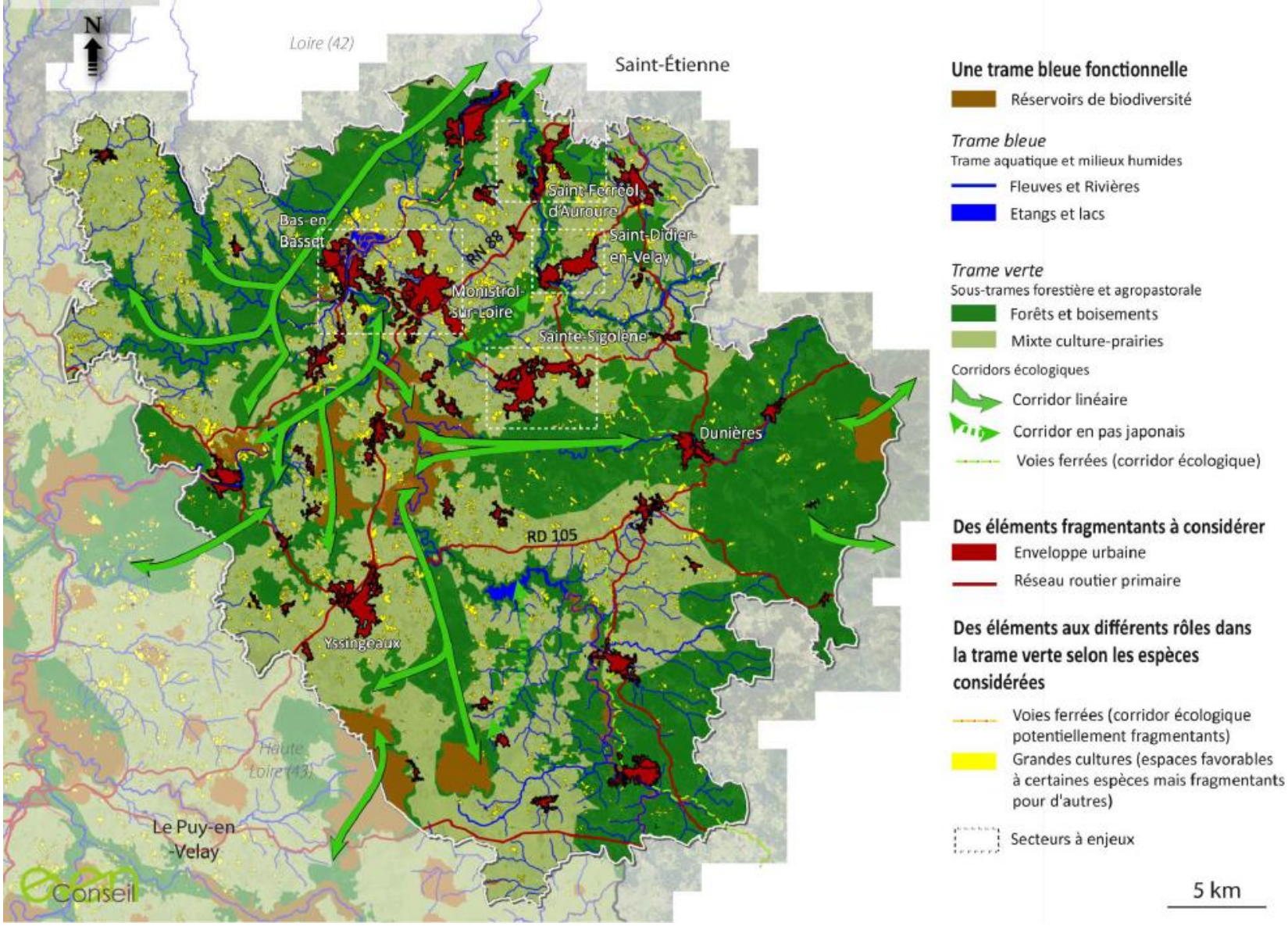

Préserver le cœur de nature qu'est le territoire de Jeune Loire et ses Rivières

Enjeux hiérarchisés	
✦ Considérer le territoire comme un cœur de biodiversité à préserver	+++
✦ Protéger les réservoirs de biodiversité identifiés	
✦ Poursuivre les initiatives visant à améliorer la qualité écologique et chimique des eaux de surfaces et préserver celle des eaux souterraines	++
✦ Promouvoir un développement urbain organisé et structuré qui favorise la préservation de ce cœur de nature	++
✦ Préserver voire recréer des coupures vertes dans les 4 secteurs à enjeux identifiés	+++
✦ Préserver les espaces ouverts qui contribuent à la qualité paysagère du territoire (ouvertures sur le grand paysage) et à la préservation d'espèces spécifiques	+++ +++
✦ Améliorer la connaissance sur les zones humides du territoire	++

+++ : Enjeu majeur et de premier ordre à intégrer
++ : Enjeu majeur à travailler dans un deuxième temps
+ : Enjeu majeur
: Enjeu

Etat Initial de l'Environnement

UNE RESSOURCE EN EAU À PROTÉGER

Atouts - Opportunités

- Un ressource en eau bien encadrée (SDAGE, 2 SAGE, 3 contrats de rivières et le Plan Loire Grandeur Nature)
- Une qualité de la ressource en eau relativement bonne (amélioration avérée notamment sur les paramètres chimiques)
- Une production de l'eau potable structurée autour de 4 syndicats des eaux (SIVOM, Montregard, SYMPAE et SIPEP) et une distribution autour de 3 syndicats des eaux
- Une qualité de l'eau distribuée globalement bonne
- Un prix de l'eau en moyenne inférieur à celui du département
- 157 captages avec 73% des captages protégés par une DUP et 20% par une autorisation

Contraintes - Menaces

- 5 communes sont ponctuellement concernées par des problèmes bactériologiques et plusieurs captages présentent des niveaux de référence inférieurs ou supérieurs au seuil identifiés : conductivité (25) et PH inférieurs (6) , chlore (2) et aluminium supérieurs (3)
- 7% des captages ne sont pas protégés et 20% font l'objet d'une autorisation valable 15 ans

L'approvisionnement en eau potable du territoire

SCoT du Pays de la Jeune Loire et ses rivières - Novembre 2014

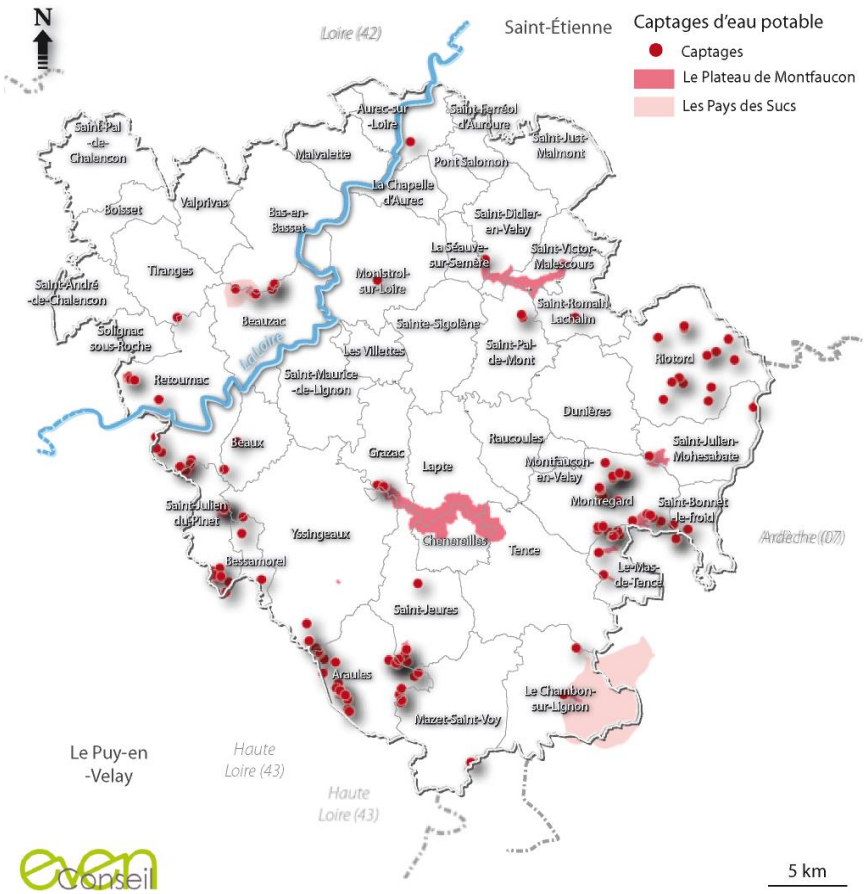

UNE RESSOURCE EN EAU À PROTÉGER

Atouts - Opportunités

- Un assainissement autant collectif qu'individuel dans le territoire avec une gestion par les communes du collectif (excepté Saint-Pal-de-Mons et Sainte Sigolène) et par les SPANC du non collectif (4 couvrant tous le territoire)
- 139 stations (capacité totale de plus de 115000 EH), capacité supérieure au nombre d'habitant actuel et planifié
- 85% des stations sont d'une capacité inférieure à 500 EH (territoire contraignant, urbanisation dispersées…) et 3 stations représentent à elles-seules 30 000 EH : Aurec-sur-Loire, Saint-Just-Malmont et Yssingeaux
- 36 schémas directeurs ont déjà été réalisés et 17 communes se sont dotées également d'un zonage assainissement. 6 autres sont en cours d'élaboration

Contraintes - Menaces

- 3 stations présentent des dysfonctionnements de leurs équipements : Saint-Bonnet-le-Froid, Saint-Romain-Lachalm et Saint-Pal-de-Mons et 3 autres stations ne disposent pas de données.

Une gestion de l'assainissement efficace et pérenne

SCoT du Pays de la Jeune Loire et ses rivières - Novembre 2014

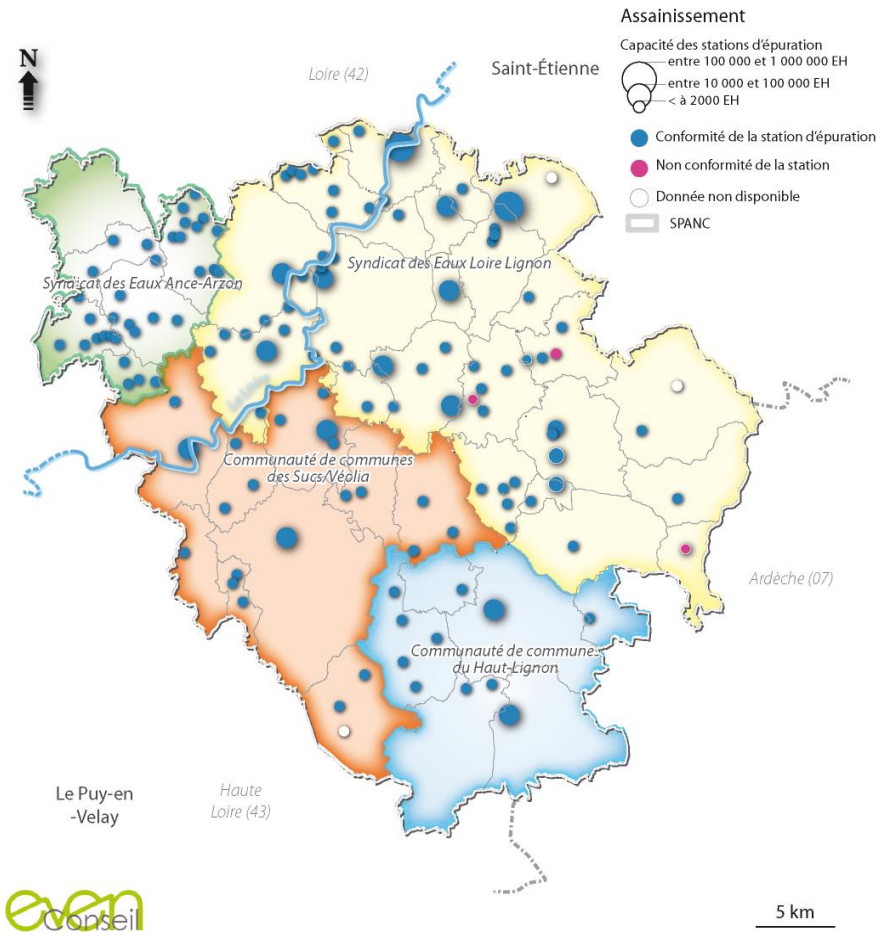

UNE RESSOURCE EN EAU À PROTÉGER

Enjeux hiérarchisés	
✦ Limiter les pressions exercées sur l'environnement liées à l'assainissement (réduire les dysfonctionnements, conditionner tout développement à la capacité de la station d'épuration…)	+++
✦ Assurer la préservation, la qualité et la sécurisation de l'eau potable en poursuivant et en généralisant la mise en œuvre de DUP (pour les 27 captages)	+++

+++ : Enjeu majeur et de premier ordre à intégrer

++ : Enjeu majeur à travailler dans un deuxième temps

+ : Enjeu majeur

: Enjeu

UN TERRITOIRE CONCERNÉ PAR LES RISQUES ET NUISANCES

Atouts - Opportunités

- Un risque inondation bien encadré (17 communes ont fait l'objet d'un PPRI et 1 commune (Riotord) a un PPRI prescrit)
- 2 communes sont épargnées : Le Mas-de-Tence et Saint-Bonnet-le-Froid

Contraintes - Menaces

- Un territoire fortement concerné par l'ensemble des risques naturels
- Une grande majorité des autres communes (20) sont également concernées par un aléa inondation, identifié dans l'atlas des zones inondables d'Auvergne
- Un risque feu de forêt qui concerne les communes les plus boisées du territoire (partie nord essentiellement)
- Un risque mouvement de terrain diversifié dans le territoire qui concerne essentiellement les communes à flanc de montagne

UN TERRITOIRE CONCERNE PAR DES RISQUES NATURELS MULTIPLES

SCoT du Pays de la Jeune Loire et ses rivières - Novembre 2014

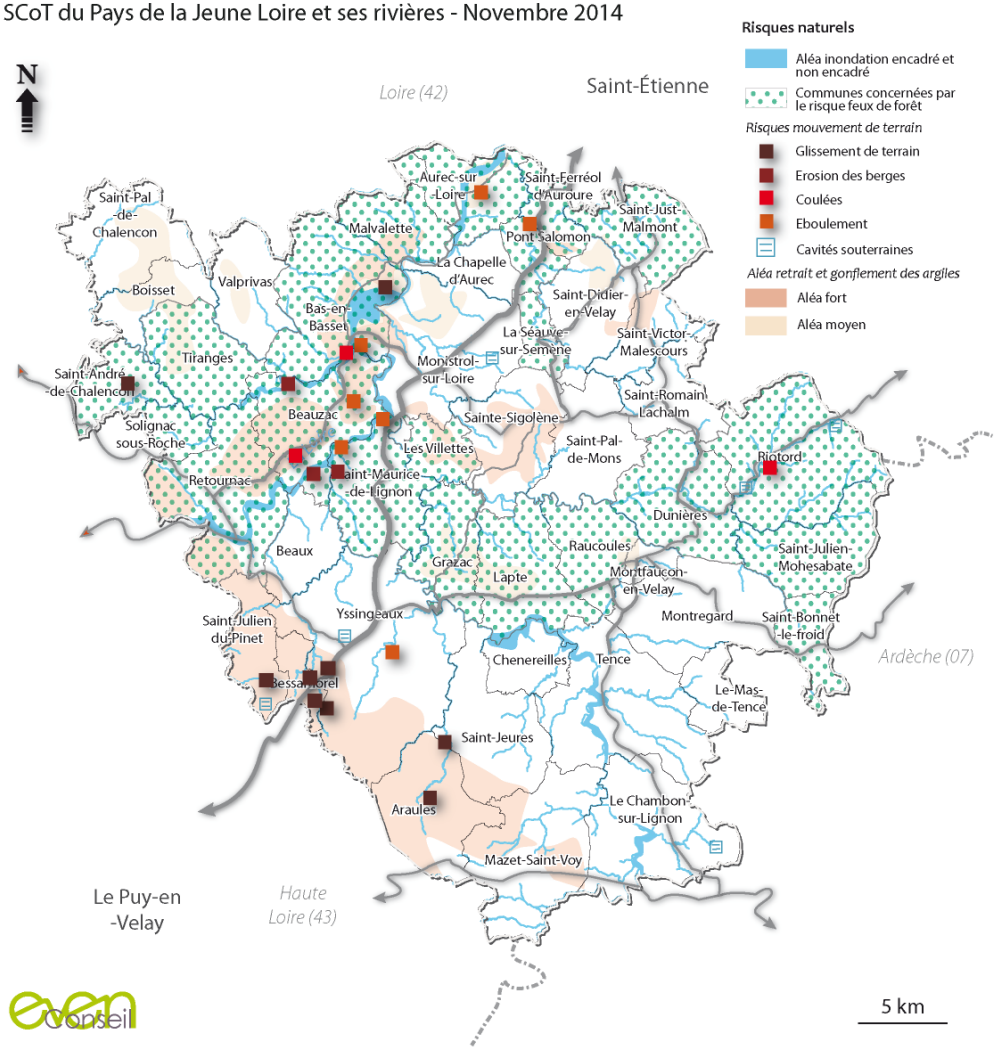

UN TERRITOIRE CONCERNÉ PAR LES RISQUES ET NUISANCES

Atouts - Opportunités

- Aucun SEVESO à recenser dans le territoire
- Des secteurs ouest et sud assez bien préservés des risques technologiques

Contraintes - Menaces

- Un axe central particulièrement concerné par les risques technologiques et par les nuisances sonores
- 87 ICPE recensés dans le territoire avec des communes particulièrement concernées
- Plusieurs routes concernées par le transport de matières dangereuses : la RN88, la D46, la D43, la D500
- Un canalisation de transport de gaz est traverse également le territoire du nord au sud-ouest (7 communes)
- 11 communes concernées par le risque de rupture du barrage de Lavalette
- 18 carrières recensées dans le territoire (risque mouvement de terrain)
- Un pollutions des sols présumée - 273 sites (Basias) dans 38 des 44 communes du territoire et avérée - 4 sites Basol recensés

UN COEUR EXPOSE AUX RISQUES INDUSTRIELS

SCoT du Pays de la Jeune Loire et ses rivières - Novembre 2014

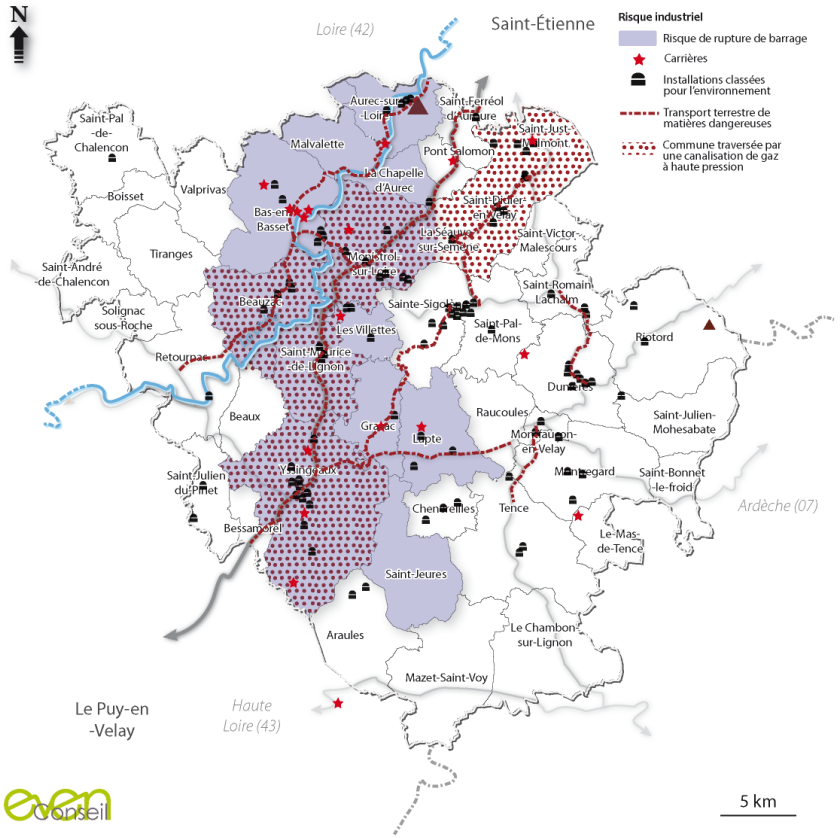

UN TERRITOIRE CONCERNÉ PAR LES RISQUES ET NUISANCES

Enjeux hiérarchisés	
✦ Protéger les personnes et les biens vis-à-vis des risques naturels encadrés ou non	+++
✦ Eviter les effets potentiels sur les constructions induits par des risques naturels	++
✦ Intégrer le risque industriel très présent dans le territoire, dans les choix d'aménagement	+++
✦ Tenir compte des nuisances avérées ou potentielles dans les choix d'aménagements (nuisances sonores…)	+++
✦ Améliorer la connaissance sur la pollution des sols et contribuer à la réhabilitation de ceux identifiés comme pollués	+++
✦ Articuler développement urbain et maîtrise des risques et nuisances	+++

+++ : Enjeu majeur et de premier ordre à intégrer

++ : Enjeu majeur à travailler dans un deuxième temps

+ : Enjeu majeur

: Enjeu

UN CONTEXTE CLIMATIQUE FAVORABLE

Atouts - Opportunités
✦ Des documents qui encadrent les objectifs énergétiques : SRCAE, Plan pluriannuel régional de développement forestier et le PCET départemental ✦ Une pluviométrie moins importante dans les plateaux Un ensoleillement élevé avec 2000h de soleil/ an (gisement solaire entre 1351 et 1490 kWh/m2) ✦ Plus de 80% du territoire estimé en tant que zone favorable pour le développement de l'éolien ✦ 5 centrales hydroélectriques
Contraintes - Menaces
✦ Des données quasi-inexistantes pour le territoire du Pays de Jeune Loire et ses Rivières ✦ Une prépondérance des énergies fossiles dans la consommation énergétique ✦ Des besoins énergétiques conséquents dans les champs du résidentiel et du transport ✦ Un bâti relativement ancien (34% avant 1946) ✦ Un climat complexe et très contrasté en raison du contexte montagneux ✦ Un potentiel géothermique encore méconnu ✦ Des centrales hydroélectriques qui posent questions

UN POTENTIEL LOCAL DE PRODUCTION D'ÉNERGIE À VALORISER

SCoT du Pays de la Jeune Loire et ses rivières - Novembre 2014

DES ACTIVITÉS AGRICOLES À FORT POTENTIEL

Atouts - Opportunités

- Même si l'activité agricole tend à régresser, le territoire concentre encore un nombre d'agriculteurs moyen par communes supérieur à celui de la région.
- La moyenne d'exploitation par commune reste très élevée : 31 par commune en moyenne, soit plus que dans l'Allier (17), le Cantal (21), la Haute-Loire dans son ensemble (20), et également deux fois plus que la moyenne française (14 exploitations par commune).
- 1 projet de méthanisation en cours dans la commune de Le-Chambon-sur--Lignon
- 19 communes disposent de plus de 35 exploitations dans leur territoire.

Contraintes - Menaces

- En 20 ans, le nombre d'exploitations a chuté de 45 %, néanmoins, il reste encore 1353 exploitations dans le territoire

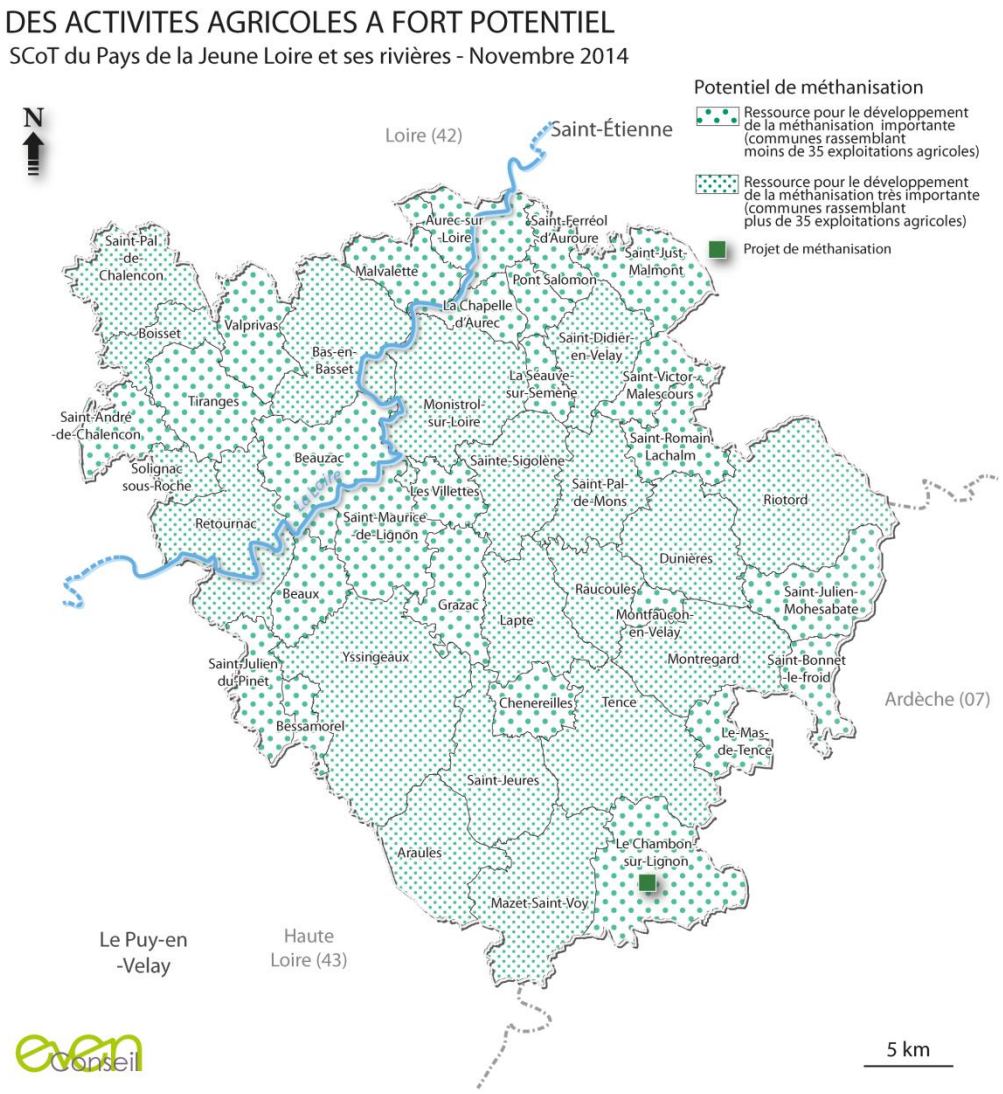

UN POTENTIEL BOIS-ÉNERGIE IMPORTANT

Atouts - Opportunités
✦ 37% du territoire du Pays de Jeune Loire est couvert par de la forêt ✦ Un plan Bois-énergie relativement ancien (1995) mais une structuration locale de la filière bois en cours ✦ Des structures qui viennent renforcer la filière : bâtiment de préparation, de séchage et de stockage de combustibles bois à Monistrol-sur-Loire, unité de production de granulés à Mazet-Saint-Voy, Scierie à Dunières… ✦ 5 centrales existantes dont 4 accompagnées d'un réseau de chaleur (+ 1 en projet à Bas-en-Basset)
Contraintes - Menaces
✦ Une partie est du territoire particulièrement boisée mais une topographie qui contraint la valorisation de la ressource

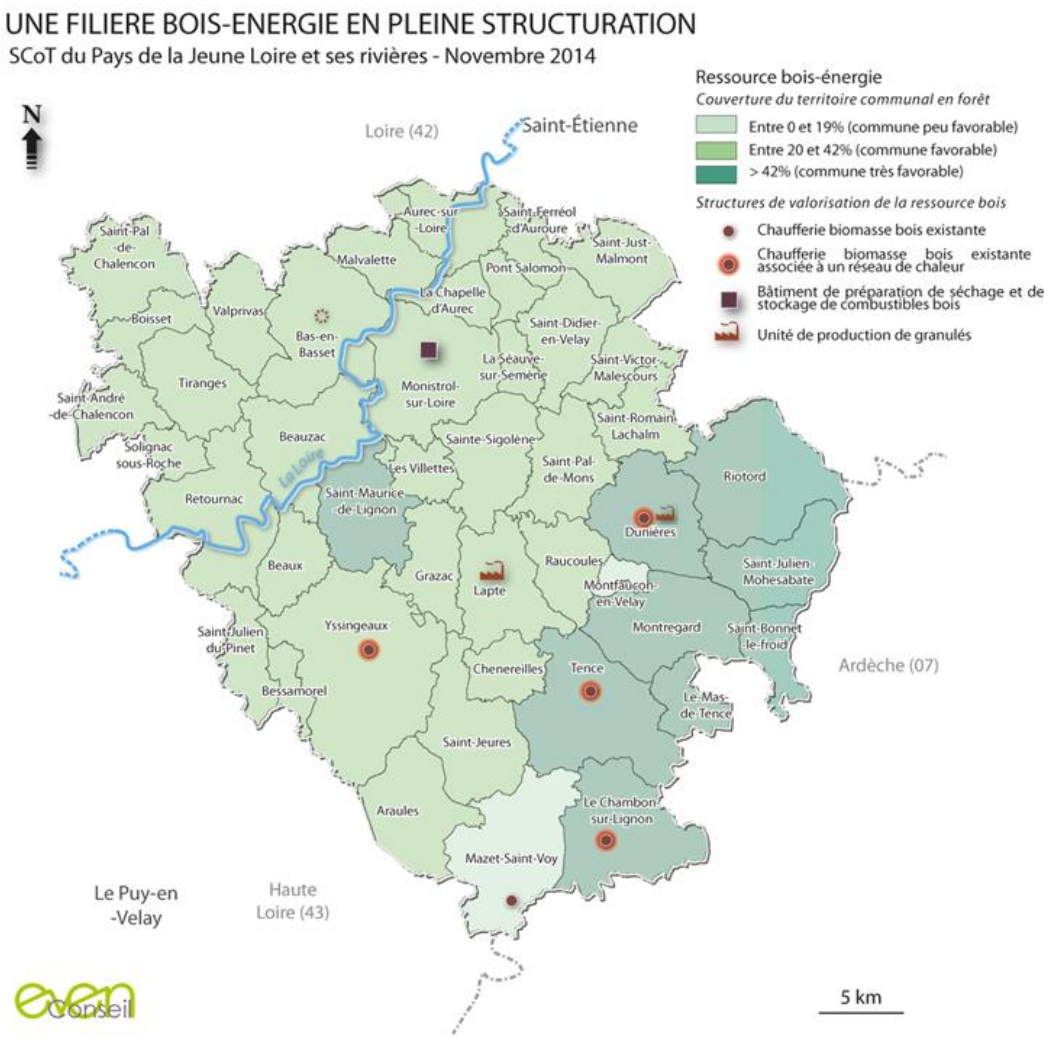

DES RESSOURCES À VALORISER

Enjeux hiérarchisés	
✦ Tendre vers une réduction de la précarité énergétique des ménages en développant les initiatives de réhabilitation du parc de logements anciens et de développement des mobilités alternatives à la voiture individuelle	+++
✦ Tirer parti de l'environnement climatique pour réduire les consommations énergétiques en généralisant l'application des principes bioclimatiques dans les choix d'aménagement	+++
✦ Développer les énergies renouvelables dans le territoire et améliorer la connaissance sur les ressources disponibles	++
✦ Tirer parti des ressources locales pour diversifier l'activité agricole (biomasse agricole…)	++
✦ S'appuyer sur la filière bois énergie en structuration et la ressource locale pour augmenter l'exploitation de la biomasse bois dans le territoire	+++
✦ Conditionner le développement de l'hydroélectricité à la mise en œuvre de structures respectueuses des milieux aquatiques en présence	+

+++ : Enjeu majeur et de premier ordre à intégrer
++ : Enjeu majeur à travailler dans un deuxième temps
+ : Enjeu majeur
: Enjeu

UN GESTION DES DÉCHETS STRUCTURÉE

Atouts - Opportunités

- Une gestion des déchets encadrée par un plan de prévention et de gestion des déchets non dangereux (PPGDND) et un Plan de prévention et de gestion des déchets issus des chantiers de bâtiments et de travaux publics
- Une collecte organisée autour de 6 Etablissements publics de coopération Intercommunale : SICTOM Entre Monts et Vallées, SICTOM Velay Pilat, SYMPTTOM, SICTOM Monts du Forez, SICTOM de l'Emblavez Meygal et la Communauté de communes de Saint Bonnet le Château
- une gestion des déchets essentiellement réalisée dans les 9 déchèteries du territoire équipées pour certaines d'incinérateurs et/ou de centres de tri

Contraintes - Menaces

- Une tendance à la hausse du tonnage de déchets ménagés collectés et du tonnage de tri entre 2005 et 2011
- Une part encore importante de l'enfouissement
- Un projet d'incinérateur au Puy-en-Velay qui prévoit un enfouissement des déchets ultimes dans le territoire de Jeune Loire et ses Rivières

Une gestion des déchets de proximité

SCoT du Pays de la Jeune Loire et ses rivières - Novembre 2014

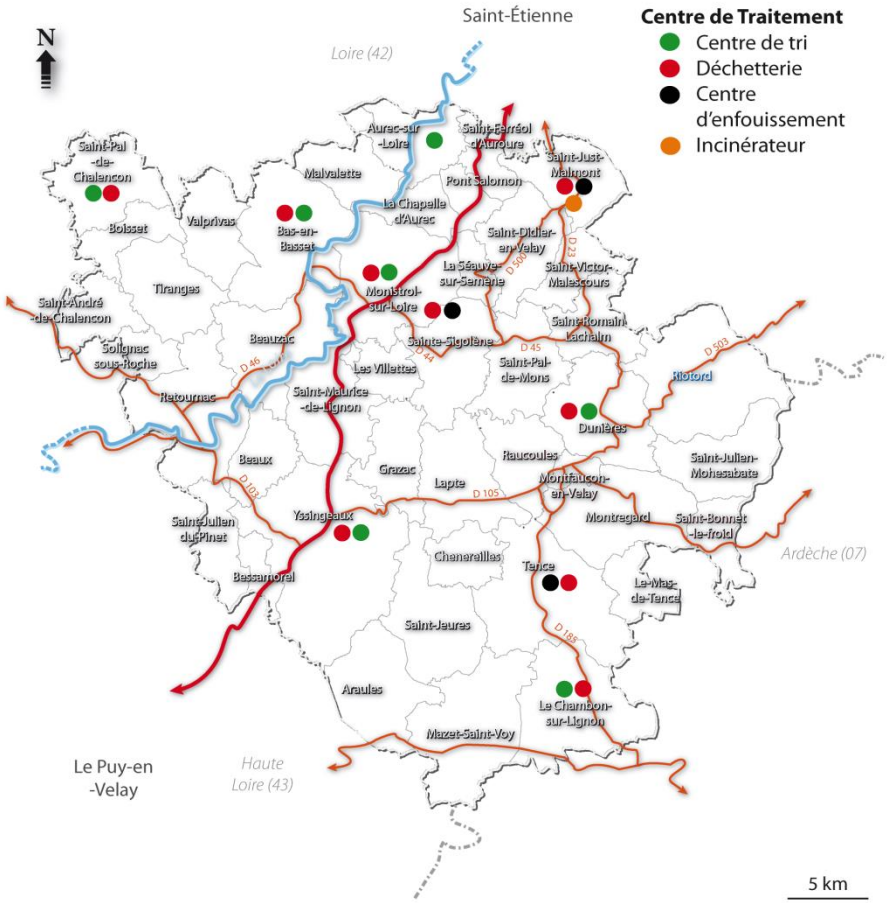

UNE GESTION DES DÉCHETS STRUCTURÉE

Enjeux hiérarchisés	
✦ Réduire la part des déchets traités par enfouissement	++
✦ Maintenir la dynamique active autour de la gestion des déchets : augmentation du tri sélectif, compostage…	++
✦ Intégrer la problématique des déchets de chantier dans les réflexions en matière d'aménagement du territoire et inciter à leur recyclage in situ	++

+++ : Enjeu majeur et de premier ordre à intégrer

++ : Enjeu majeur à travailler dans un deuxième temps

+ : Enjeu majeur

: Enjeu

Syndicat Mixte de la Jeune Loire et ses rivières

SCoT Jeune Loire et Ses Rivières

Réunion Personnes Publiques Associées
18 février 2015
Révision du SCoT Jeune Loire et ses rivières

CITADIA [INTELLIGENCE DES TERRITOIRES]

even conseil