


Commune de SAINT-JEURES (43)

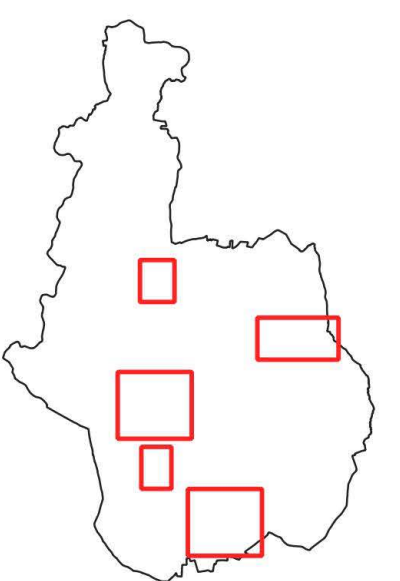


PLAN LOCAL D'URBANISME

4b.1

PLAN DE ZONAGE

Planche zones urbaines- Echelle : 1/2500



Plan local d'urbanisme

Approuvé le 5 décembre 2025

Vu pour être annexé à la délibération du Conseil Municipal du 5 décembre 2025

Révisions et modifications :


- ...

Références

#0021

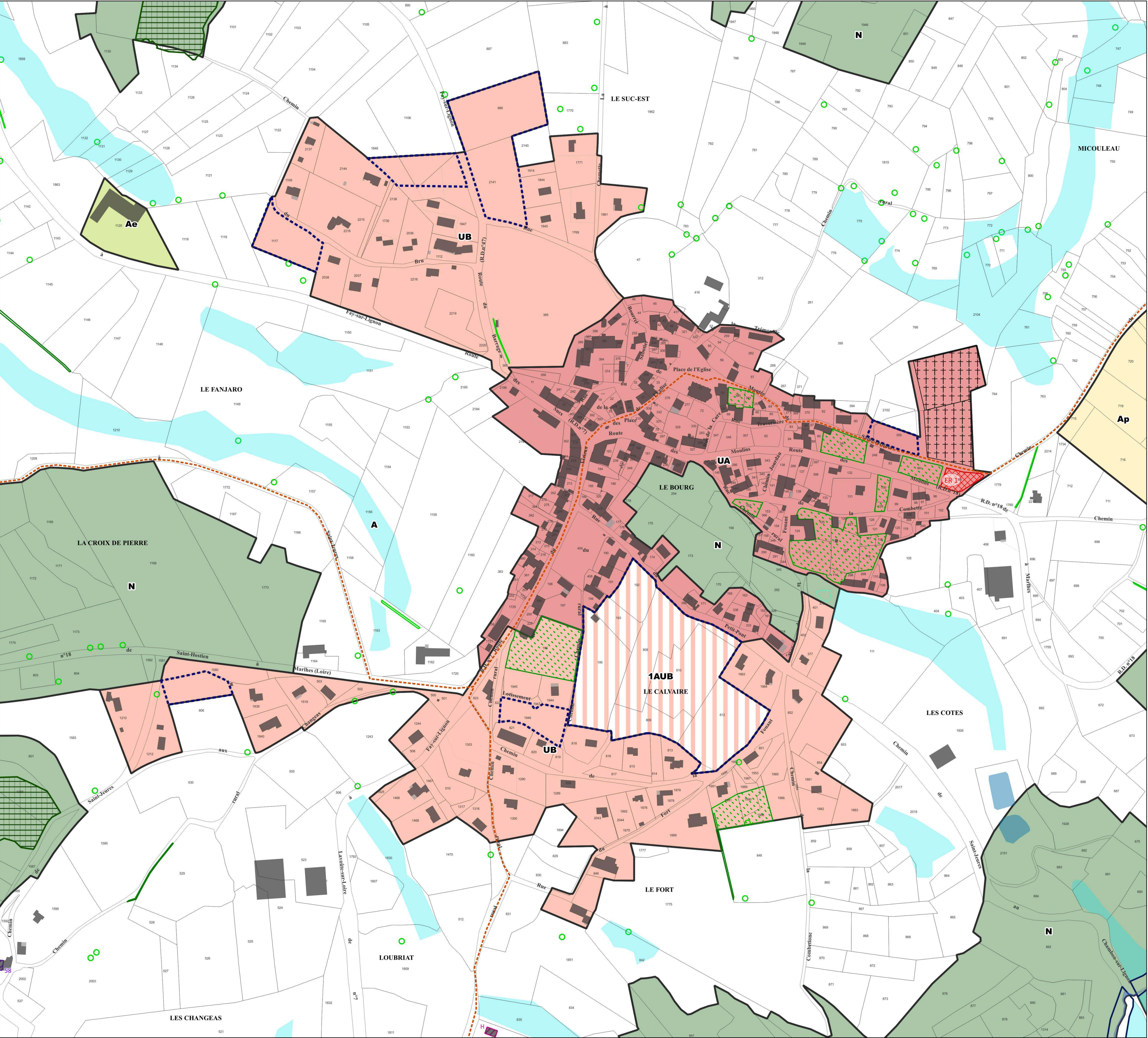
biainsight

REALTÉS Urbanisme et Aménagement  
34, Rue Georges Pisane - 43200 Beanne  
Tél : 04 77 83 83 06 info@realites-be.fr  
www.realites-be.fr

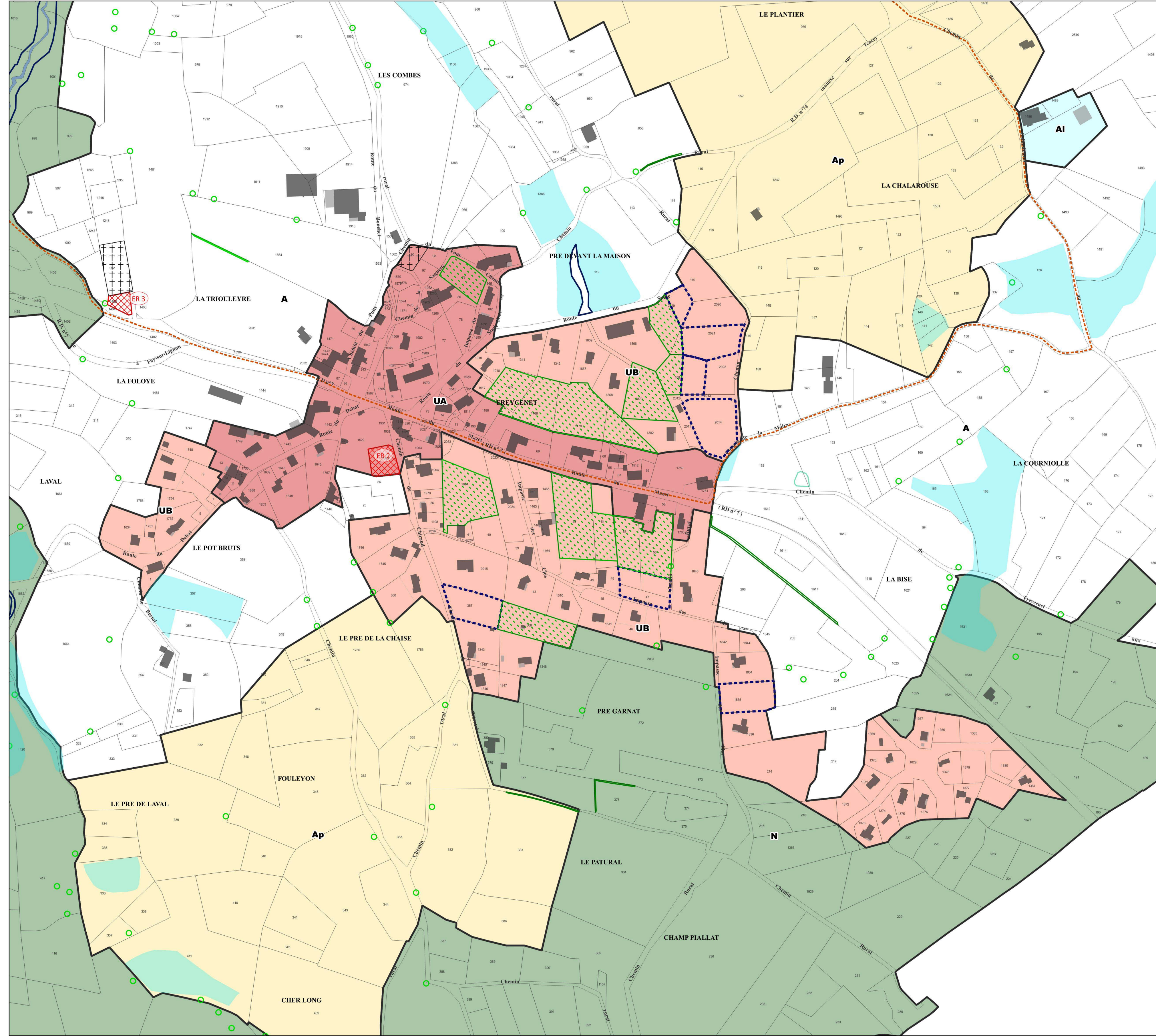


0150300 m

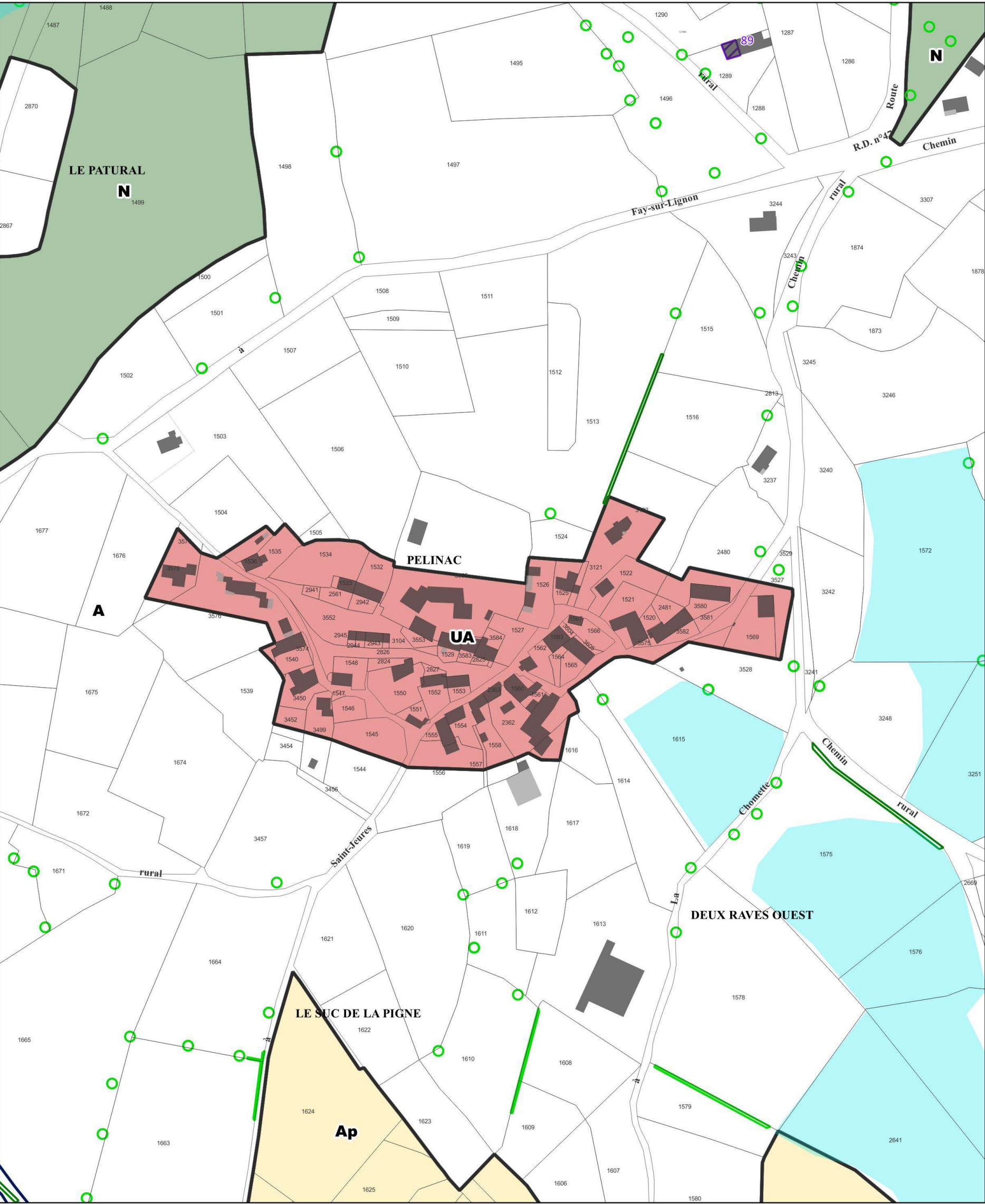
Le Bourg - Saint-Jeures



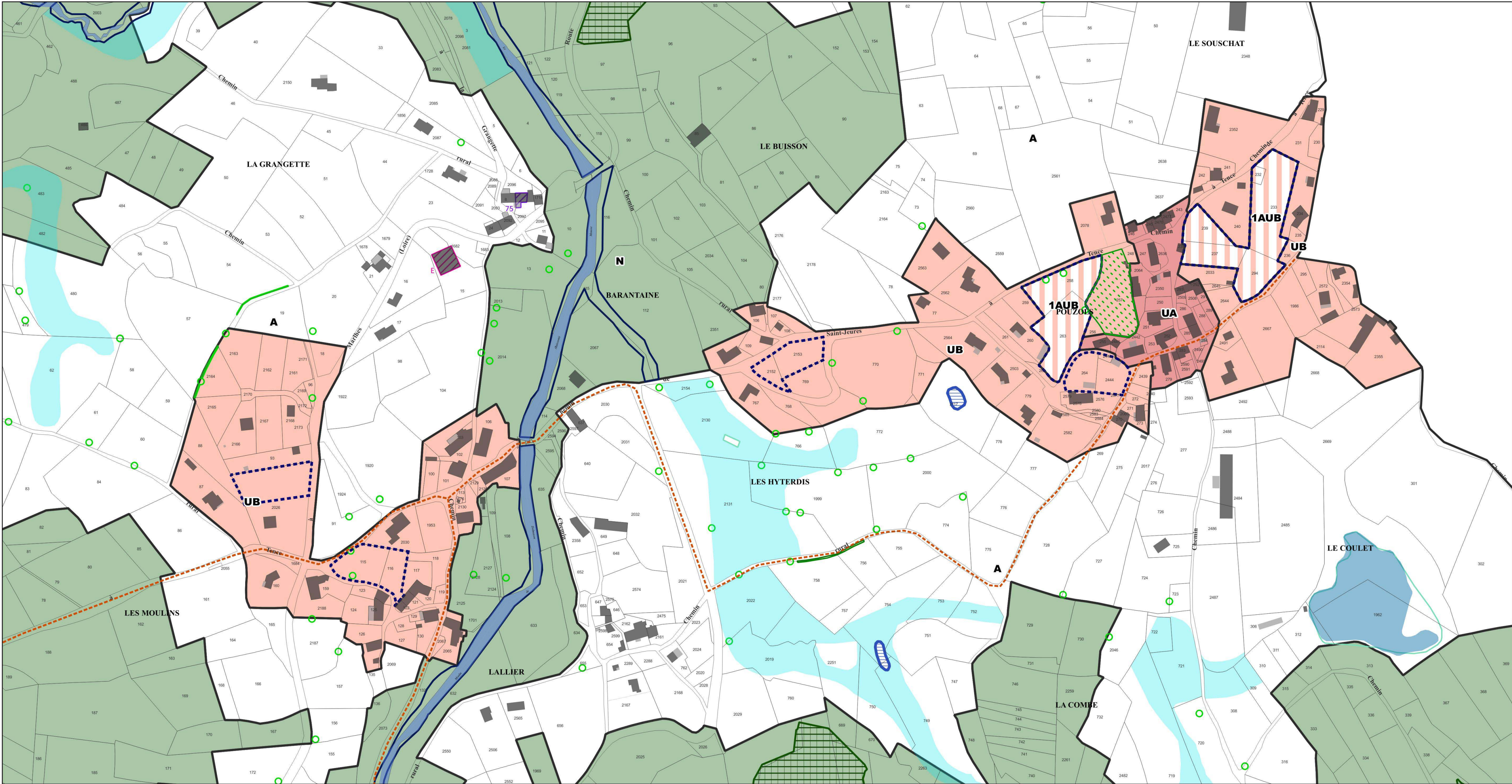
Freycenet



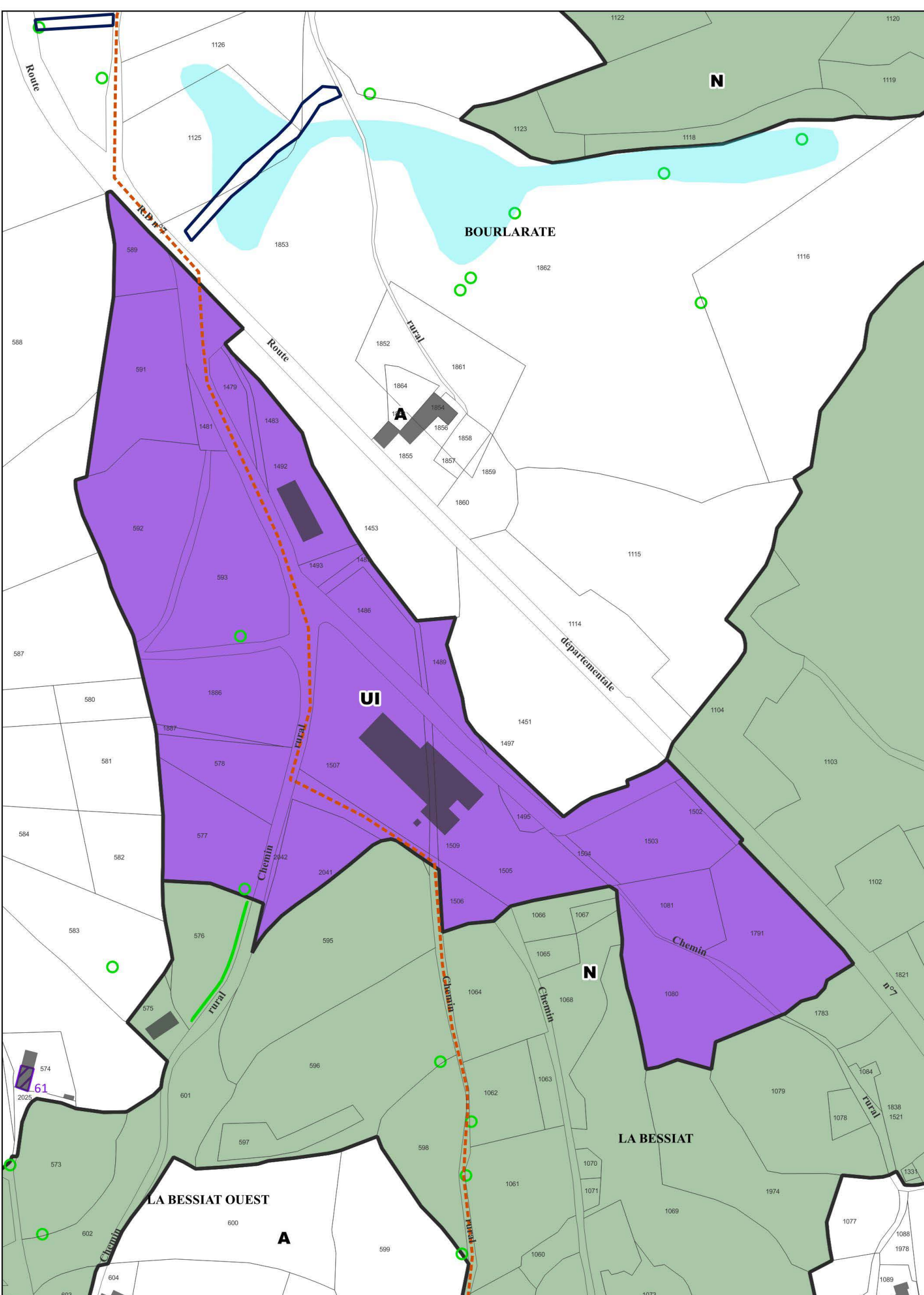
Pelinac



Les Moulins - Pouzols



Bourlarate



| N°  | Destination   | Secteur               | Parcelles concernées | Bénéficiaire            | Superficie |
|-----|---|-----------------------|----------------------|-------------------------|------------|
| ER1 | Création d'un espace de stationnement pour le cimetière de Saint-Jeures | Bourg de Saint-Jeures | AB 095               | Commune de Saint-Jeures | 828 m²     |
| ER2 | Agrandissement du parc.   | Freycenet             | C 1391               | Commune de Saint-Jeures | 1 015 m²   |
| ER3 | Création d'un espace de stationnement pour le cimetière de Freycenet.   | Freycenet             | C 1405               | Commune de Saint-Jeures | 505 m²     |