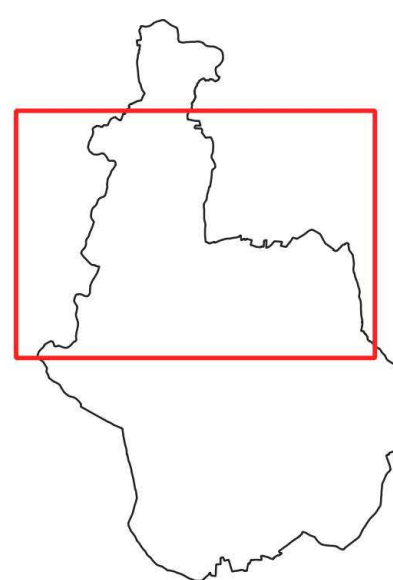


4b.2

Planche Nord - Echelle : 1/5000



Plan local d'urbanisme

**Approuvé le 5 décembre 2025**

*Vu pour être annexé à la délibération du Conseil Municipal du 5 décembre 2025*

Révisions et modifications :

...

Référence : 49021

bioinsight .










REALITES Urbanisme et Aménagement  
34, Rue Georges Plasse - 42300 Roanne  
Tél : 04 77 67 83 06 [info@realites-be.fr](mailto:info@realites-be.fr)  
[www.realites-be.fr](http://www.realites-be.fr)

**RÉALITÉS**  
Urbanisme et  
Aménagement

















## Zonage

 UA

	UB : Zone urbaine d'extension du bourg et des hameaux
	UI : Zone urbaine à vocation économique
	1AUB : Zone à urbaniser
	A : Zone agricole
	Ap : Zone agricole protégée
	Al : Secteur agricole à vocation de loisirs
	Ae : Secteur agricole à vocation économique
	Al* : Secteur agricole lié au camping
	N : Zone naturelle

## Prescriptions

-  Orientation d'Aménagement et de Programmation
-  Emplacement réservé
-  Changement de destination avec création de logement
-  Changement de destination pour extension de logement existant
-  Espace de jardin ou de parc à préserver
  -  Sous trame bocagère : secteur d'arbre isolé
  -  Sous trame bocagère : secteur de haie basse
  -  Sous trame bocagère : secteur de haie mutistrates
-  Sous trame humide : secteur de prairie humide
-  Sous trame humide : secteur de retenue d'eau
-  Sous trame humide : secteur de cours d'eau
-  Sous trame humide : secteur de mare
-  Sous trame boisée : secteur de forêt présumée ancienne
-  Cheminement doux

