



Commune de Saint-Jeures (43)



RÉVISION DU PLAN LOCAL D'URBANISME

5d2 PLANS RÉSEAU EAU POTABLE



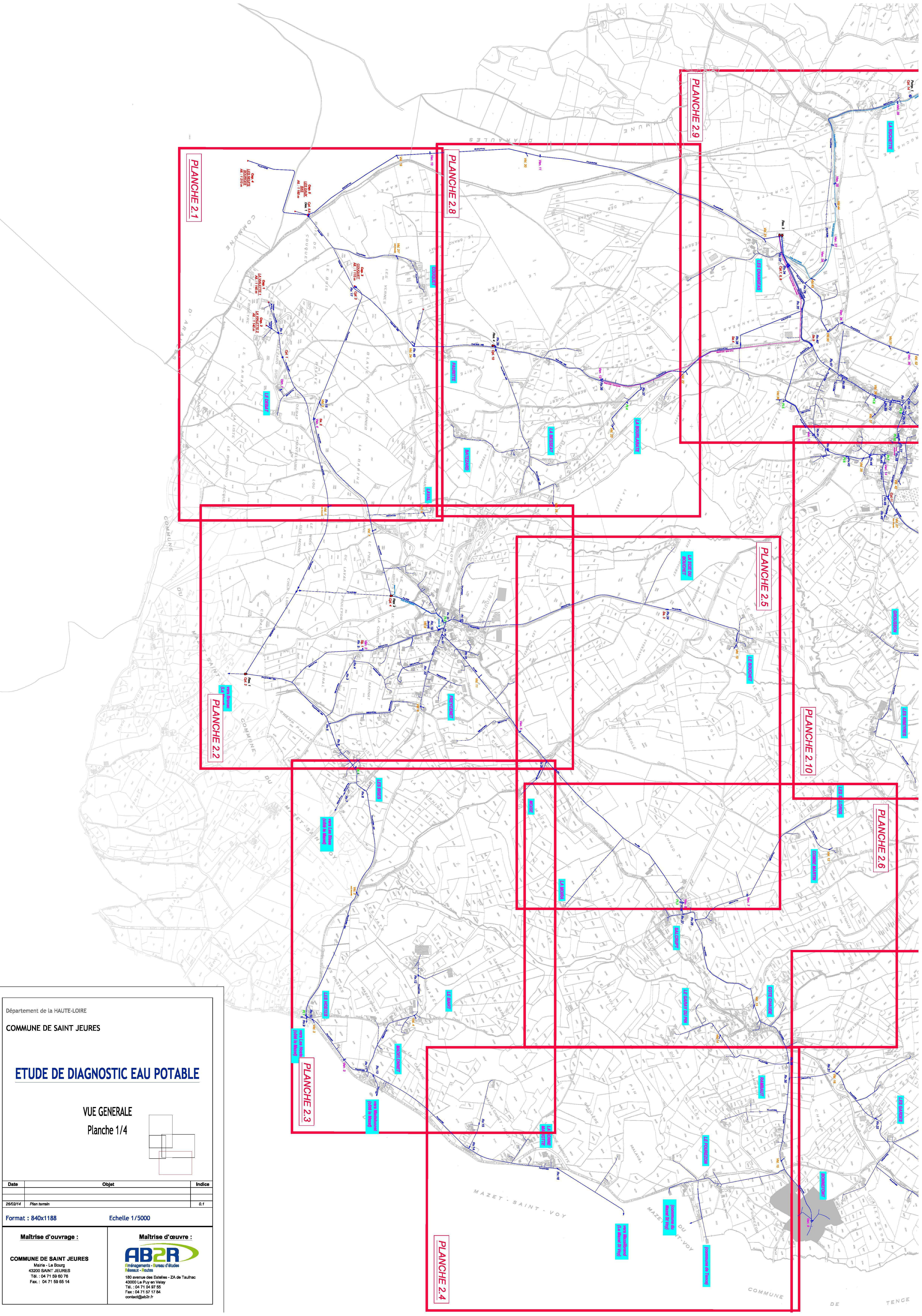
Plan Local d'Urbanisme

Approuvé le 5 décembre 2025

Vu pour être annexé à la délibération du Conseil Municipal du 5 décembre 2025

Révisions et modifications :

...



Département de la HAUTE-LOIRE

COMMUNE DE SAINT JEURES

ETUDE DE DIAGNOSTIC EAU POTABLE

VUE GENERALE

Planche 1/4

Date

Objet

Indice

20/02/14

Plan terrain

0.1

Format : 840x1188

Echelle 1/5000

Maîtrise d'ouvrage :

COMMUNE DE SAINT JEURES

Mairie - Le Bourg

43200 SAINT JEURES

Tél. : 04 71 59 60 76

Fax : 04 71 59 66 14

Maîtrise d'œuvre :

AB2R

Conseils - Études

Ingénierie - Travaux

180 avenue des Estellies - ZA de Taulhac

43000 Le Puy en Velay

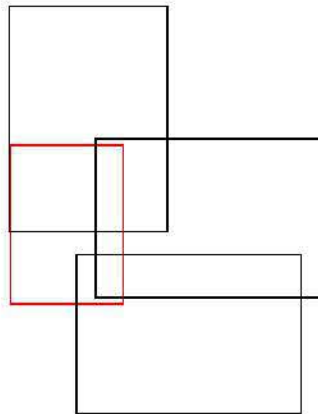
Tél. : 04 71 04 97 55

Fax : 04 71 57 17 84

contact@ab2r.fr

ETUDE DE DIAGNOSTIC EAU POTABLE

VUE GENERALE
Planche 3/4



Date	Objet	Indice
25/11/13	Conclusion du diagnostic	0.3

Format : 594x840 Echelle 1/5000

Maîtrise d'ouvrage :

COMMUNE DE SAINT JEURES
Mairie - Le Bourg
43200 SAINT JEURES
Tél. : 04 71 59 60 76
Fax : 04 71 59 65 14

Maîtrise d'œuvre :

AB2R
Aménagements - Bureau d'études
Réseaux - Routes
180 avenue des Estellées - ZA de Tauillac
43000 Le Puy en Velay
Tél. : 04 71 04 97 55
Fax : 04 71 57 17 84
contact@ab2r.fr

PLANCHE 2.9

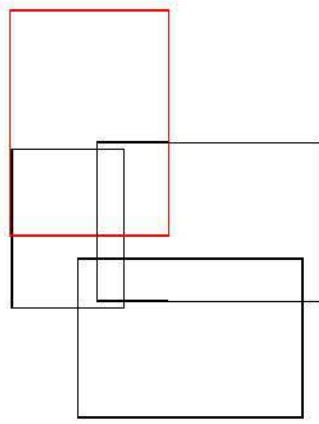
PLANCHE 2.14

PLANCHE 2.16

PLANC

ETUDE DE DIAGNOSTIC EAU POTABLE

VUE GENERALE
Planche 4/4



Date	Objet	Indice
25/11/13	Conclusion du diagnostic	0.4

Format : 840x1188 Echelle 1/5000

Maîtrise d'ouvrage : COMMUNE DE SAINT JEURES Mairie - Le Bourg 43200 SAINT JEURES Tél. : 04 71 59 60 70 Fax : 04 71 59 65 14	Maîtrise d'œuvre : AB2R Aménagements - Bureau d'études Réseaux - Routes 180 avenue des Etoiles - ZA de Taulhac 43000 Le Puy en Velay Tél. : 04 71 04 97 55 Fax : 04 71 57 17 84 contact@ab2r.fr
---	---

PLANCHE 2.22

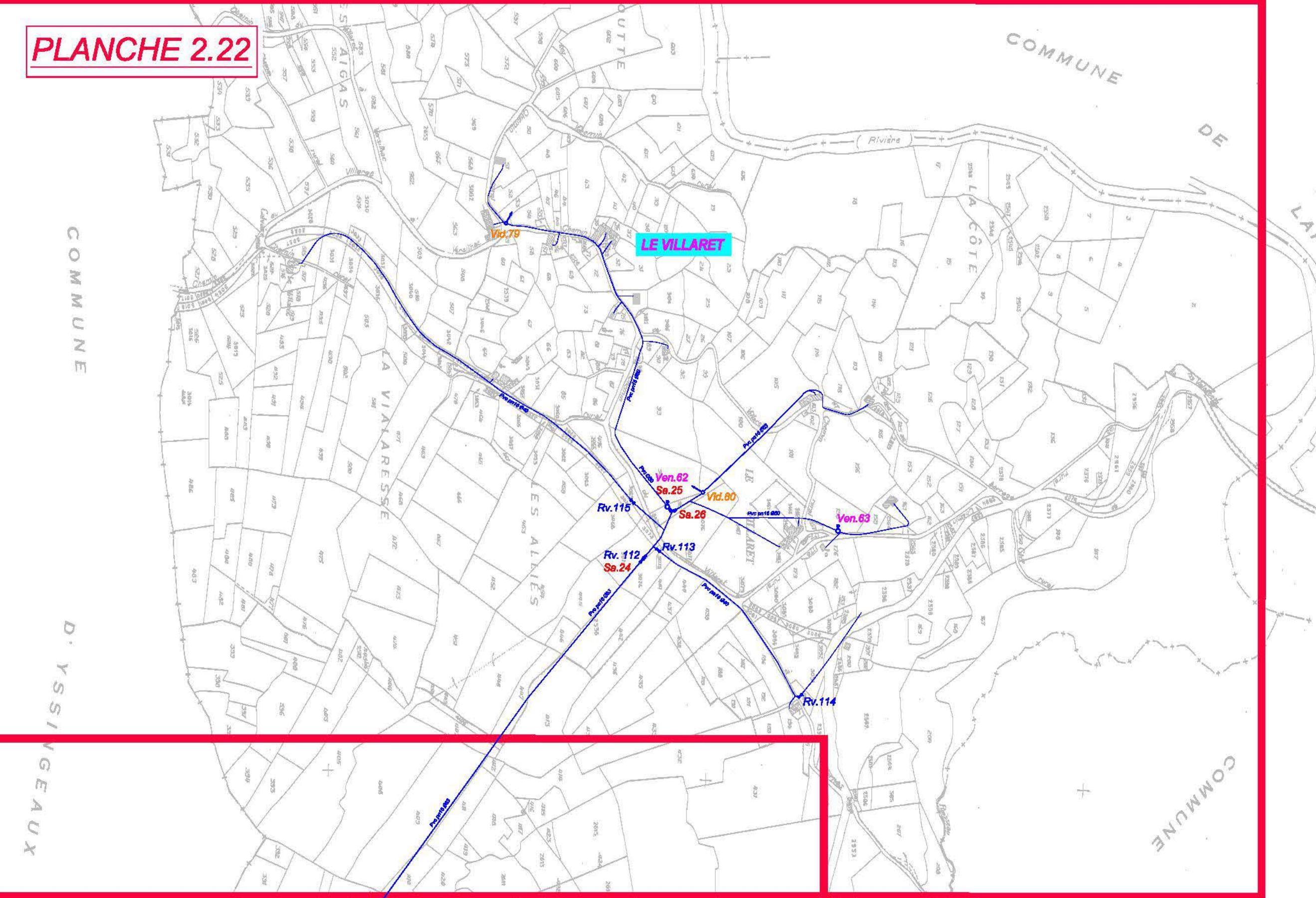


PLANCHE 2.21

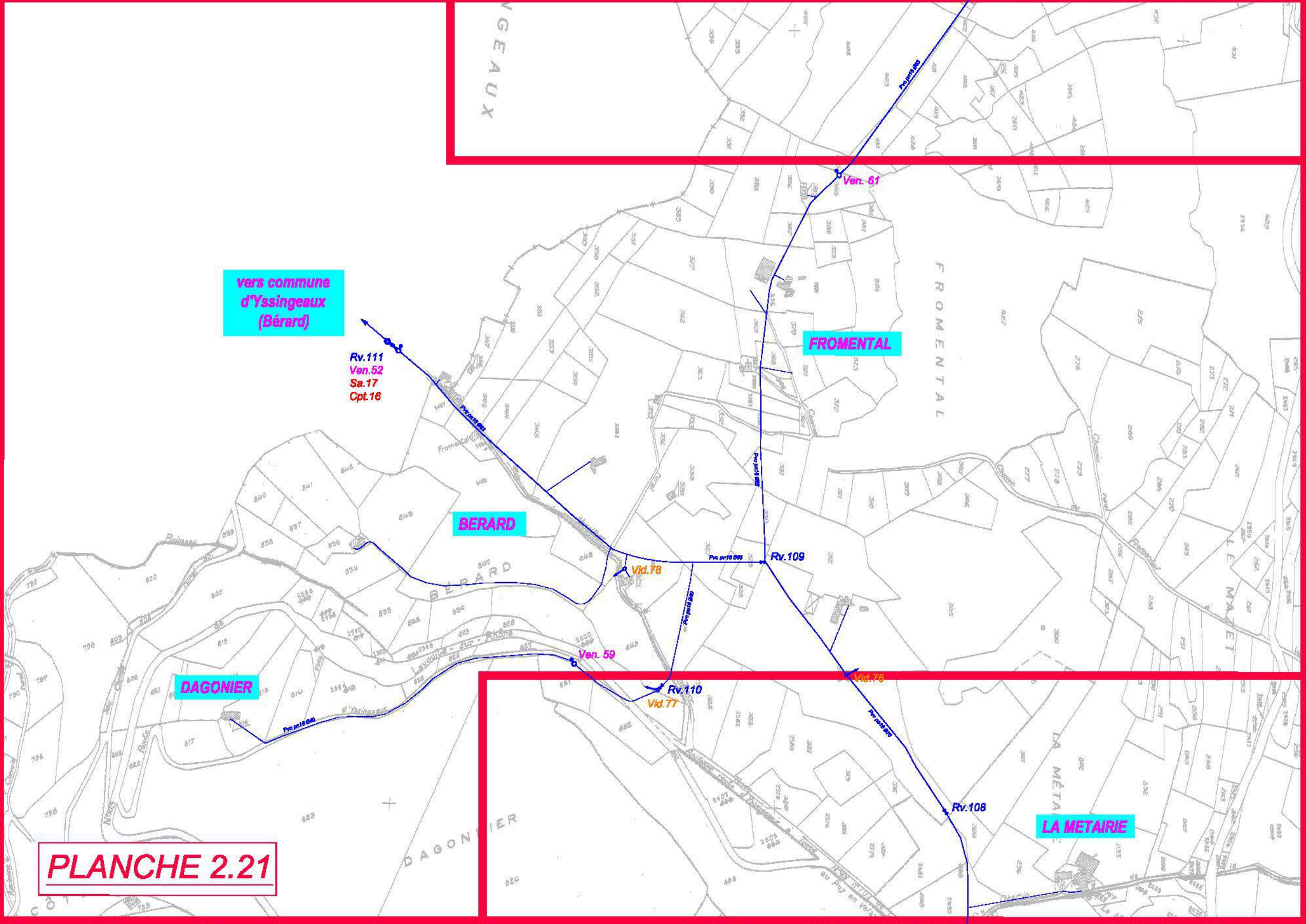


PLANCHE 2.20

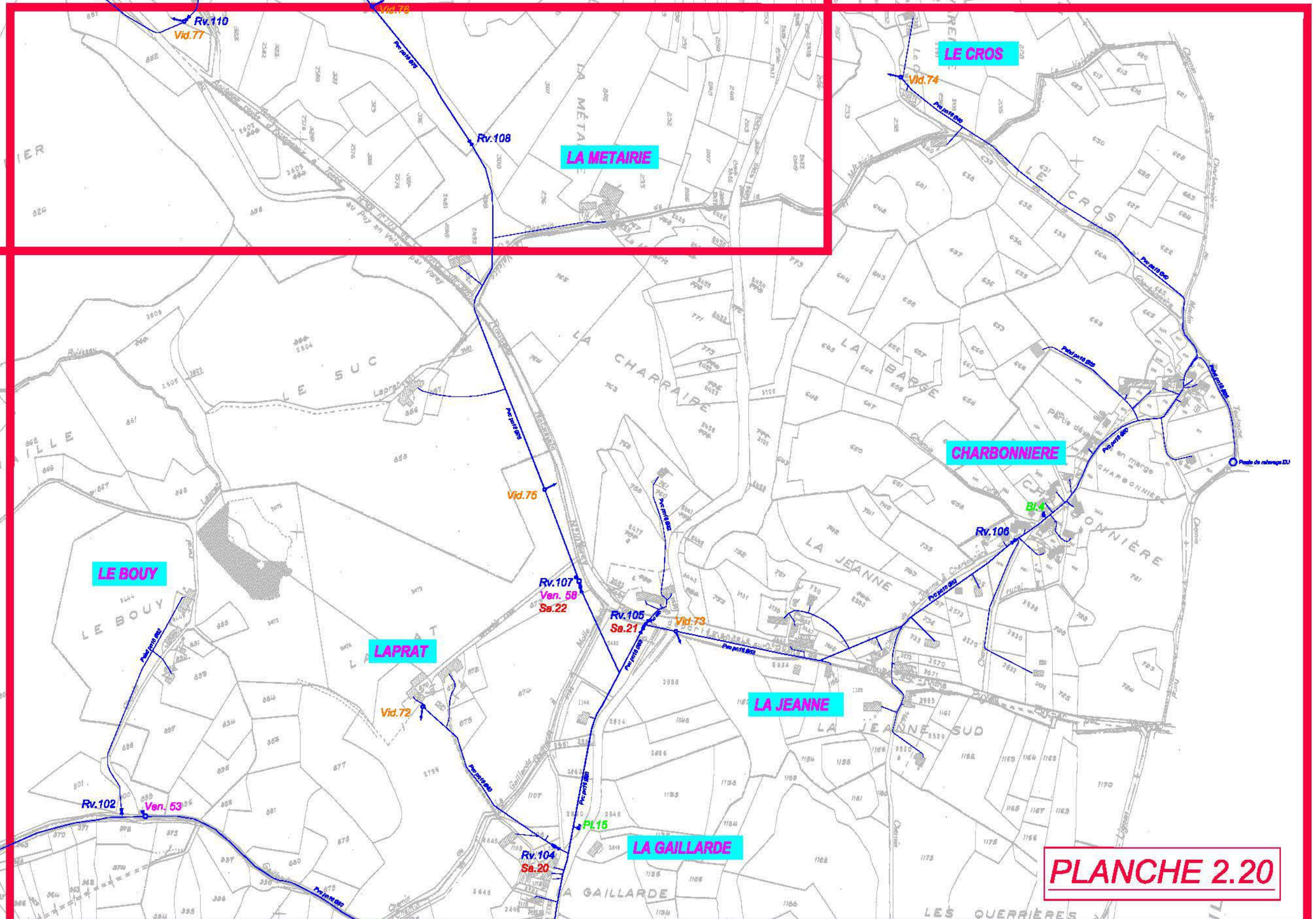


PLANCHE 2.19

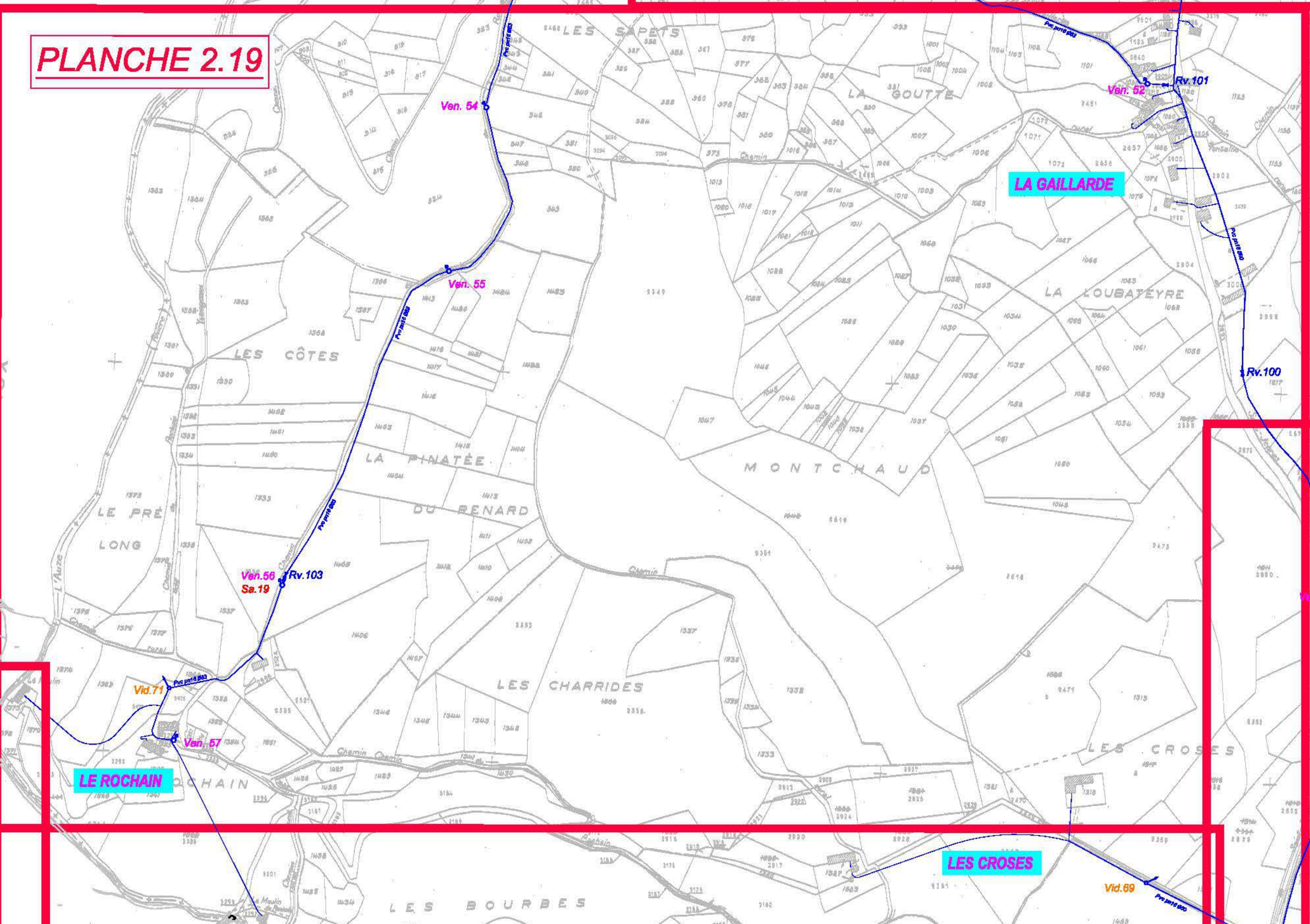


PLANCHE 2.16

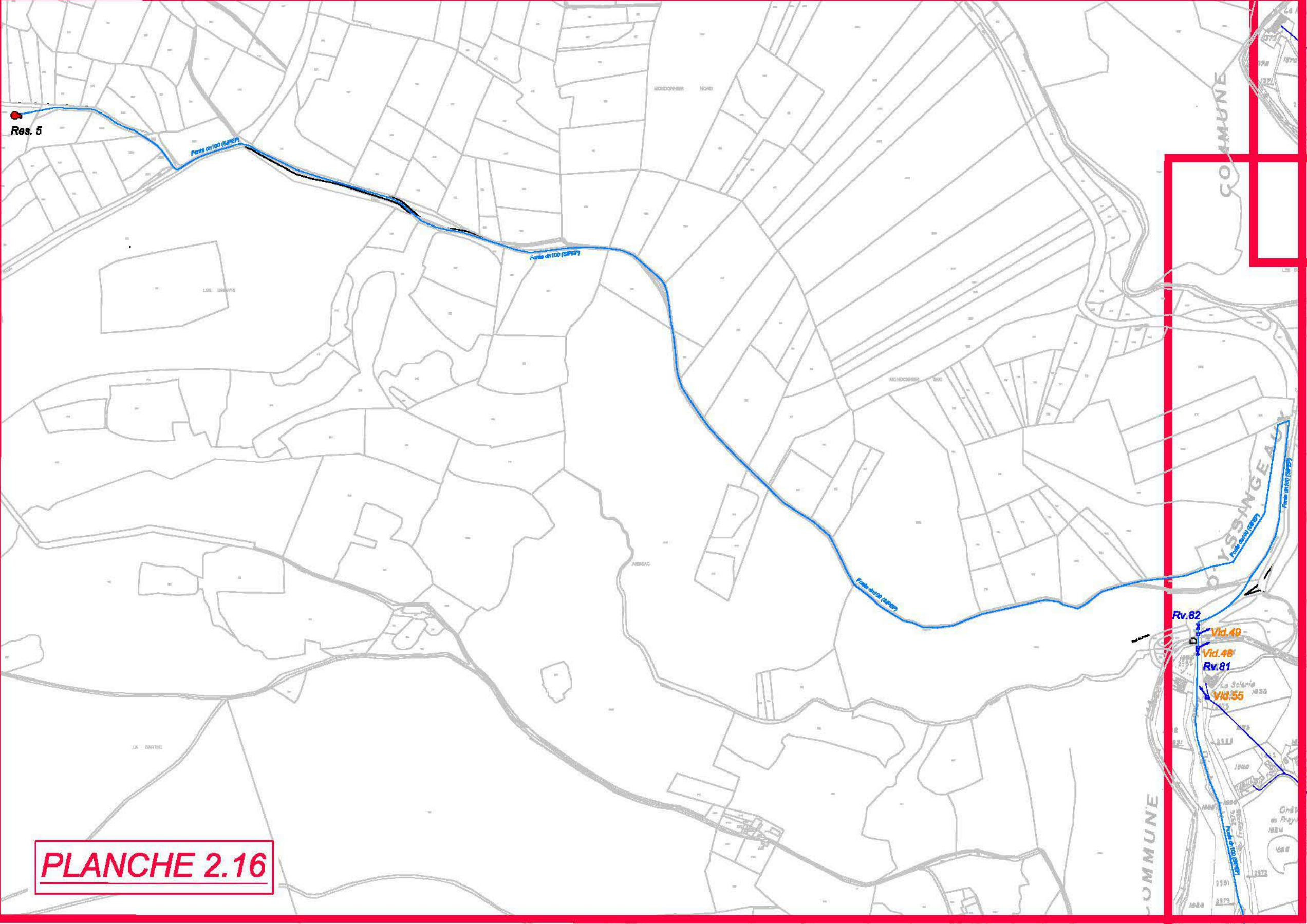


PLANCHE 2.15

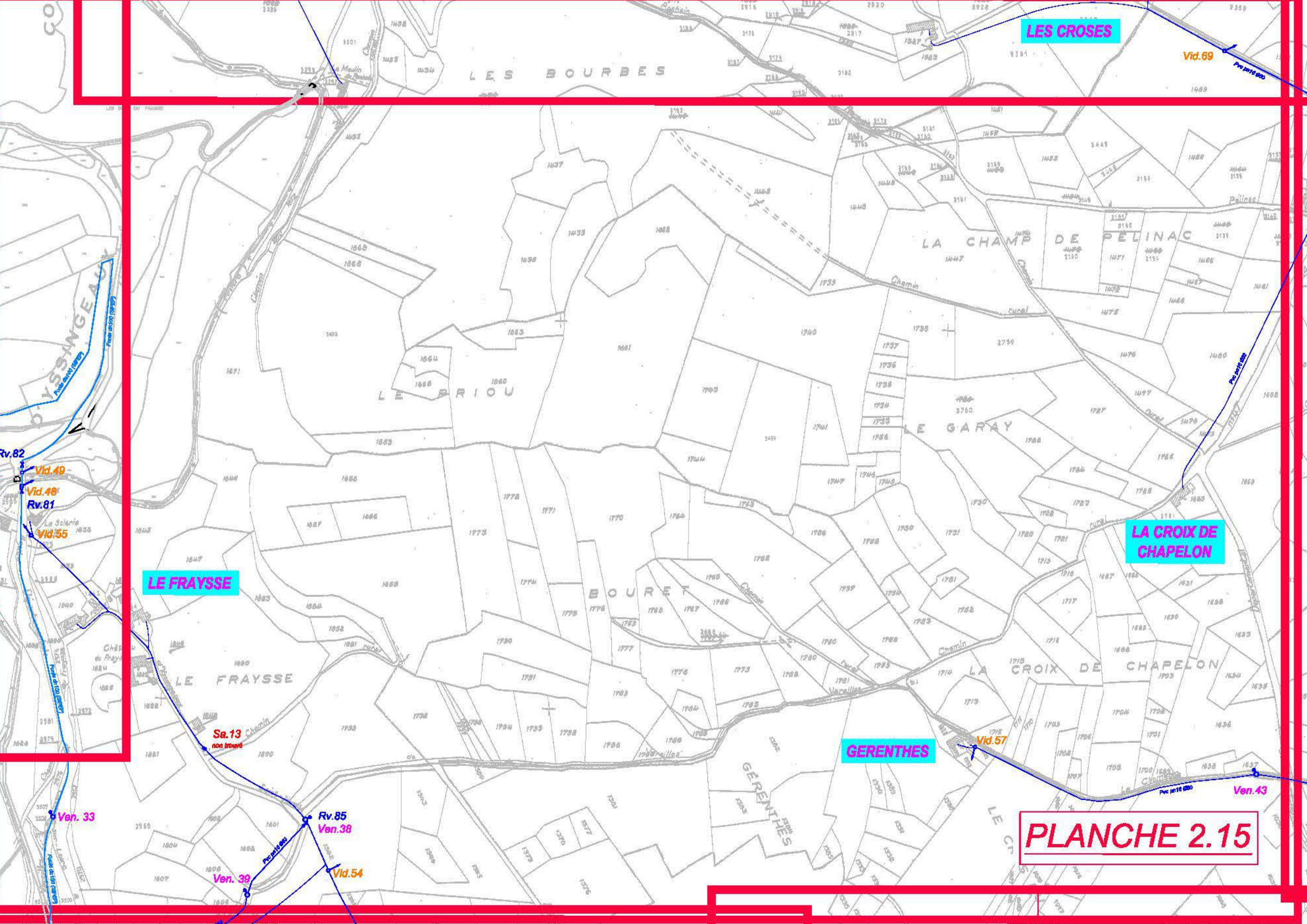
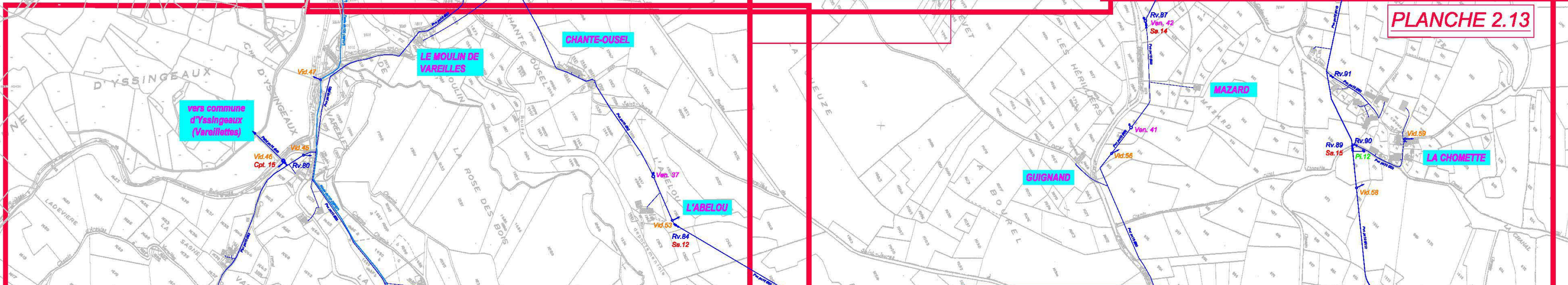
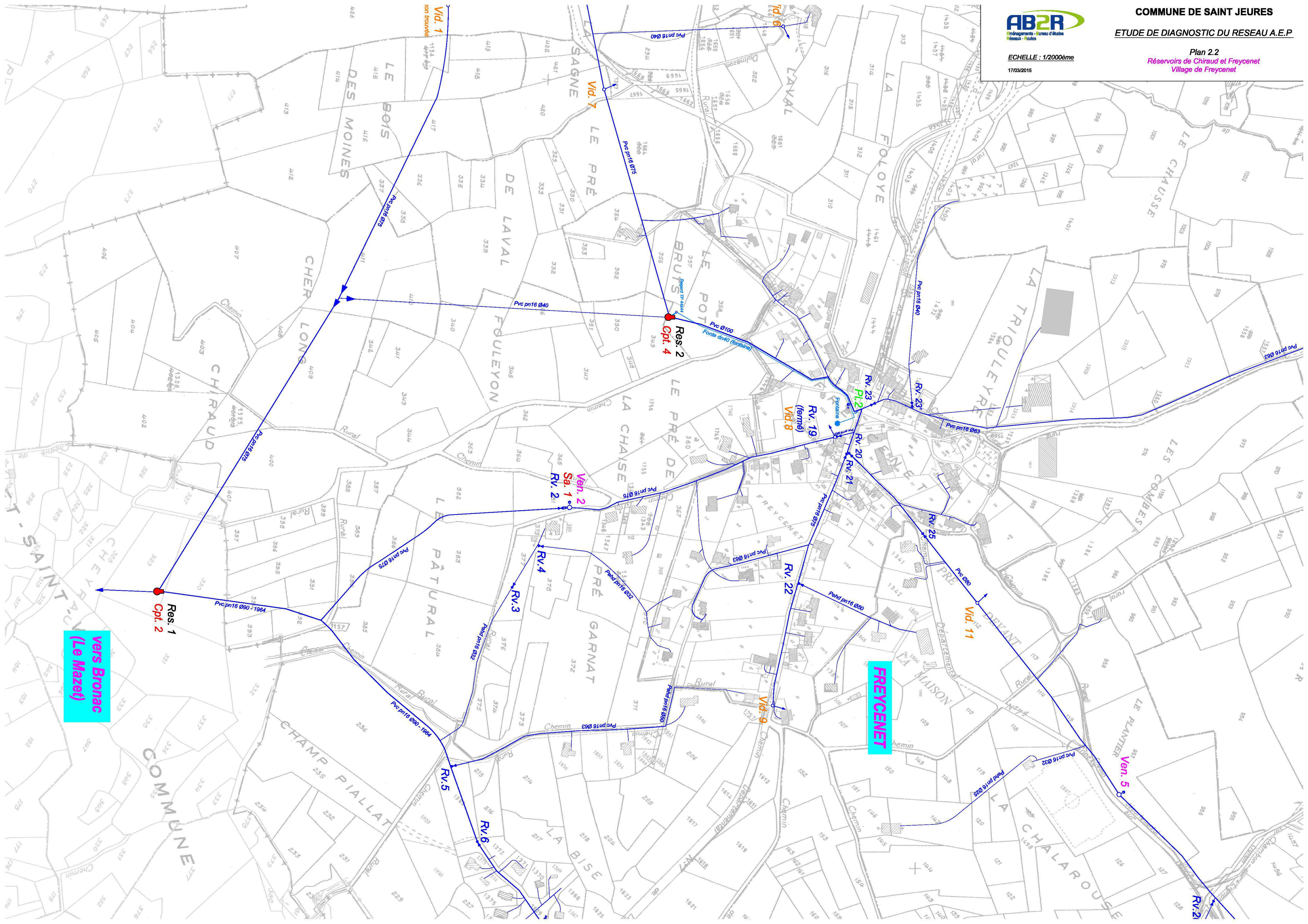
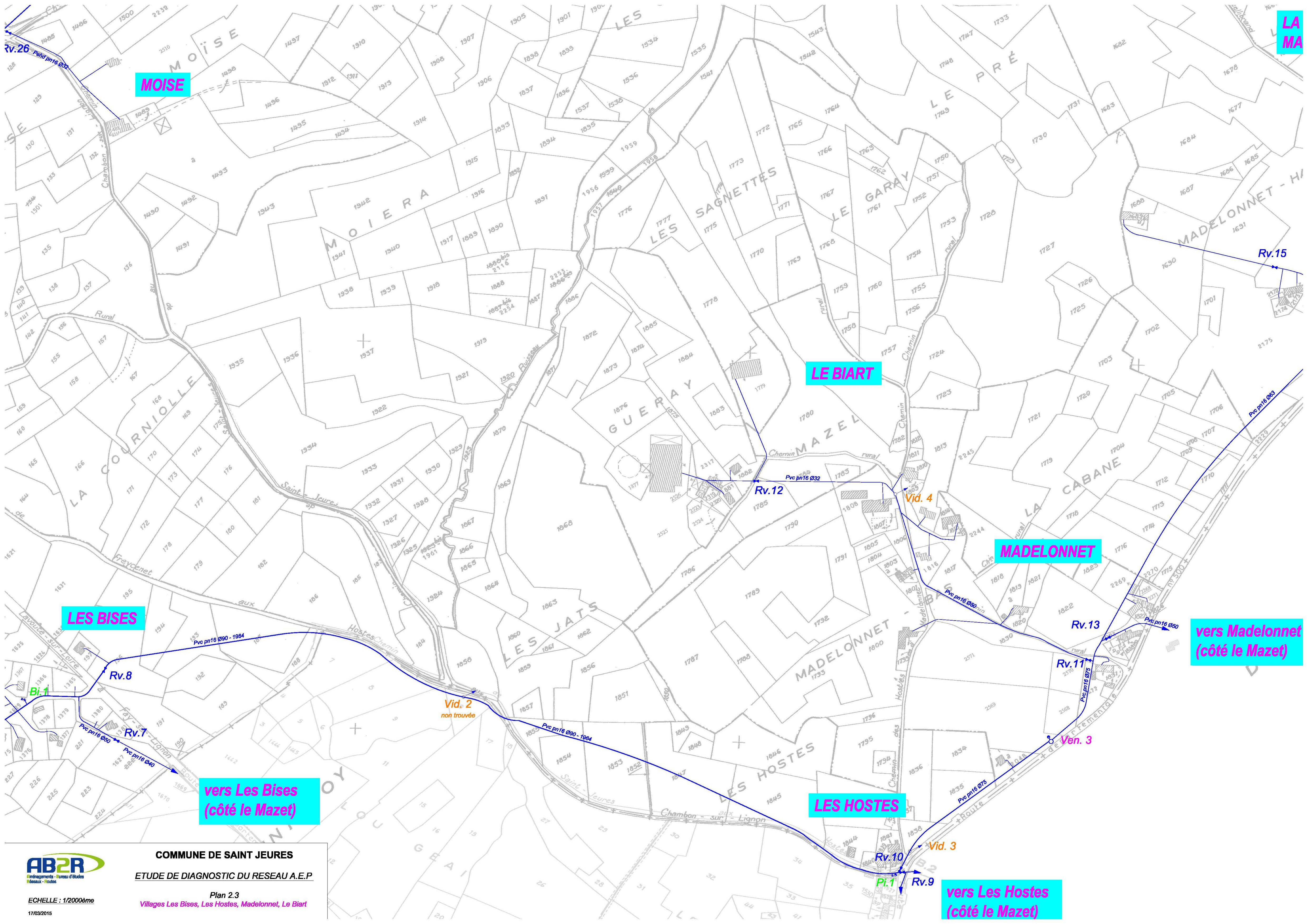


PLANCHE 2.13









MOISE

LE BIART

MADELONNET

LES BISES

LES HOSTES

vers Les Bises
(côté le Mazet)

vers Madelonnet
(côté le Mazet)

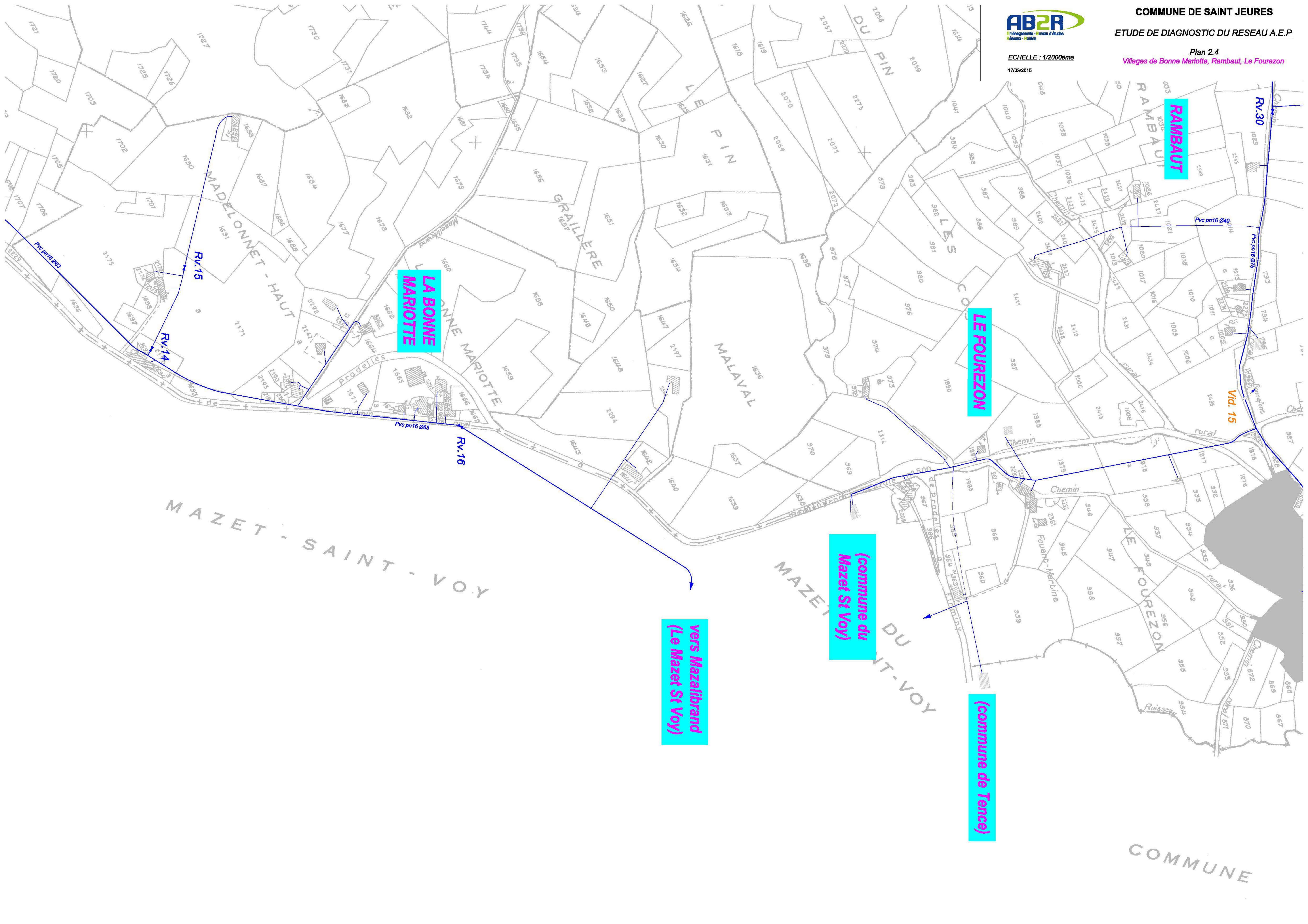
vers Les Hostes
(côté le Mazet)



COMMUNE DE SAINT JEURES
ETUDE DE DIAGNOSTIC DU RESEAU A.E.P

ECHELLE : 1/2000ème
17/03/2015

Plan 2.3
Villages Les Bises, Les Hostes, Madelonnet, Le Biart



LA BONNE
MARIOTTE

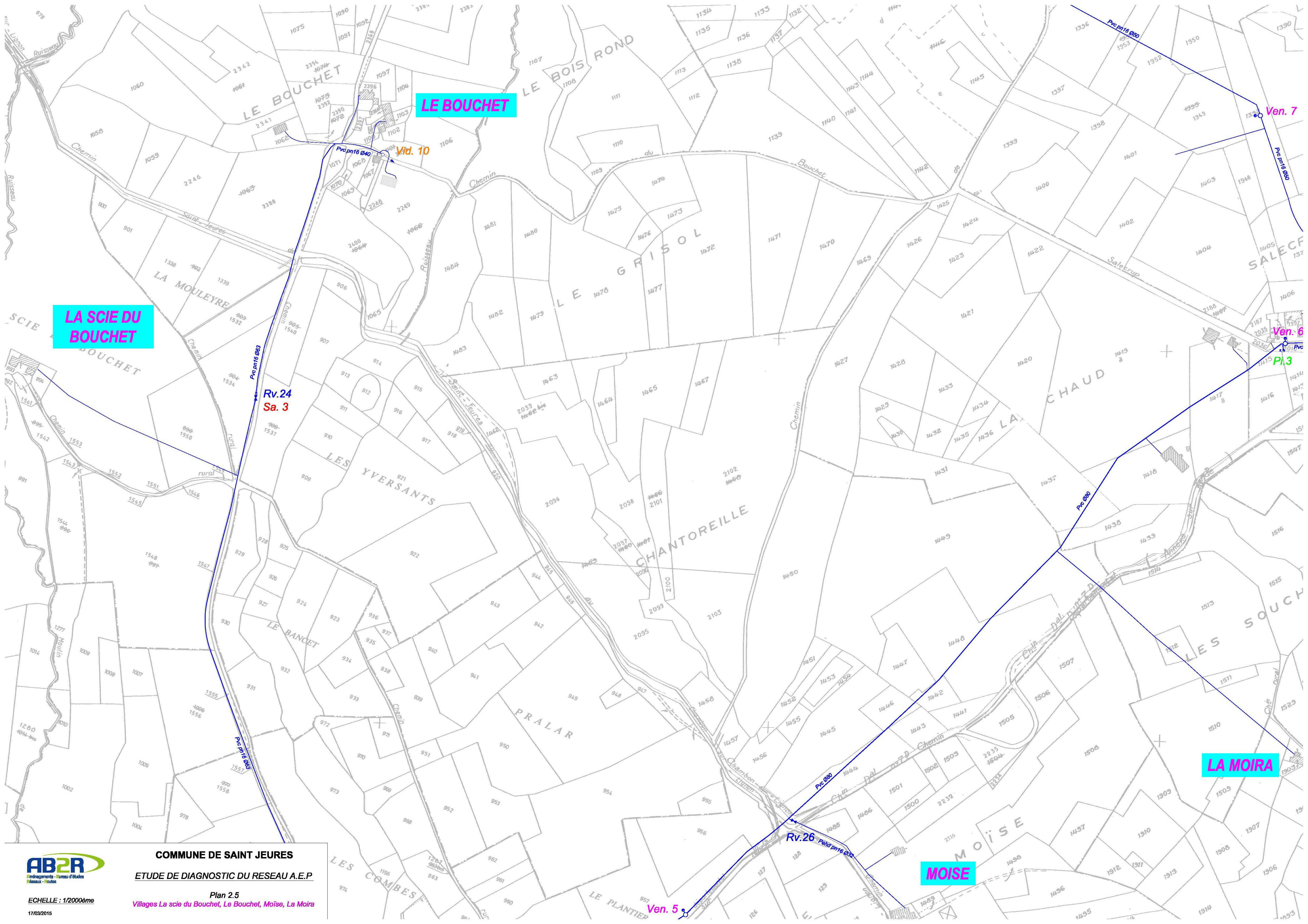
RAMBAUT

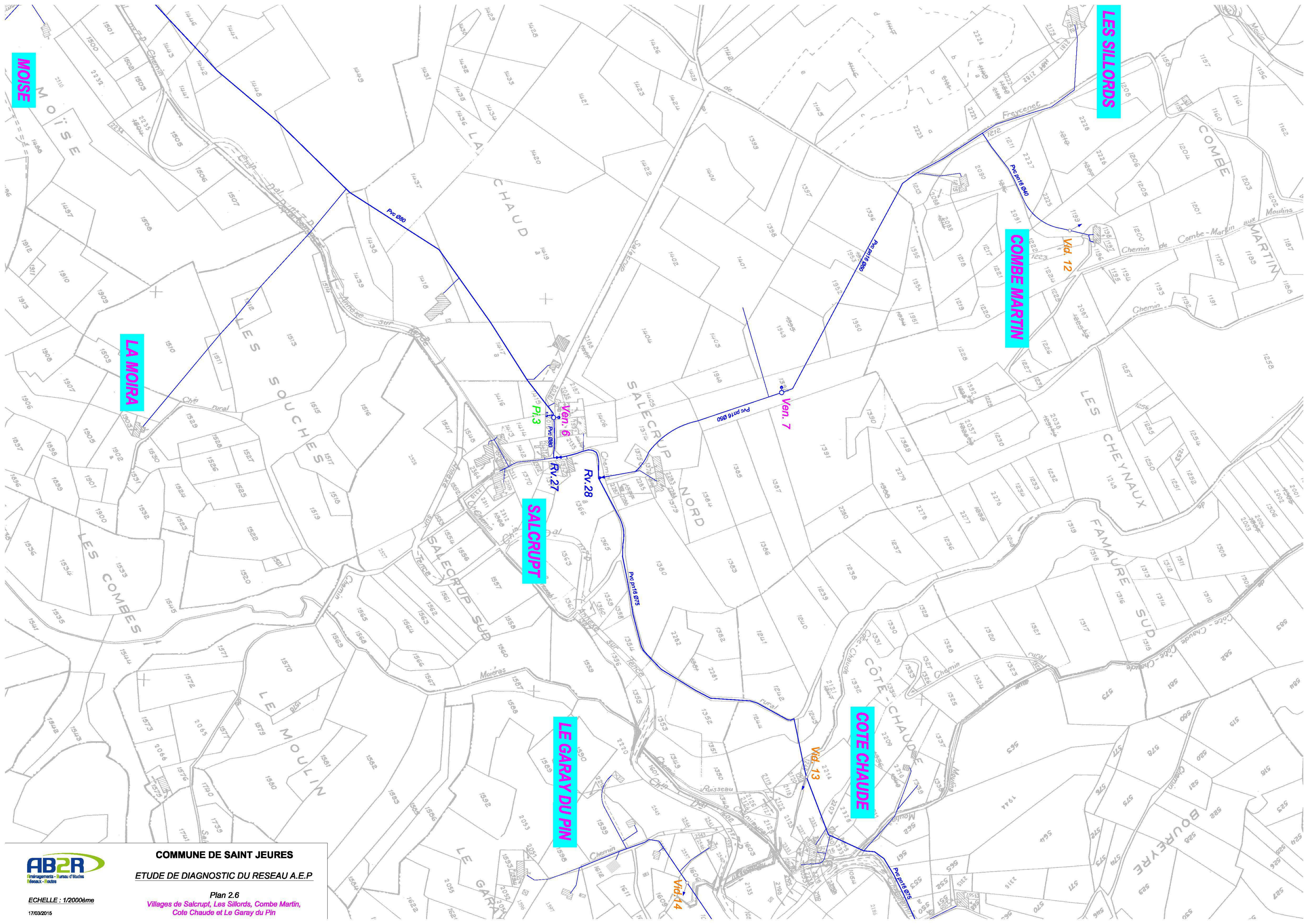
LE FOUREZON

(commune du
Mazet St Voy)

(commune de Tence)

vers Mazalibrand
(Le Mazet St Voy)





MOISE

LES SILORDS

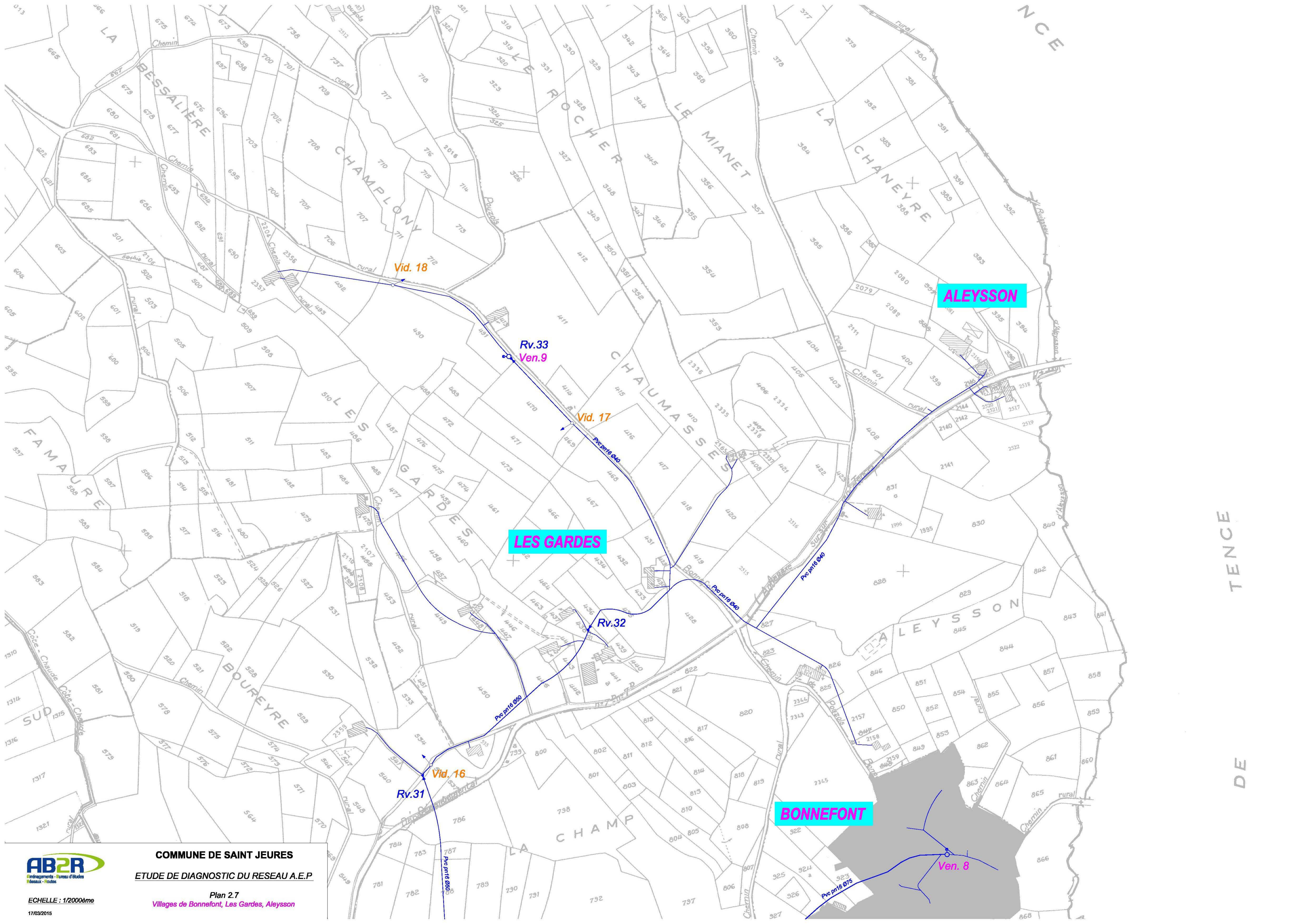
COMBE MARTIN

LA MORA

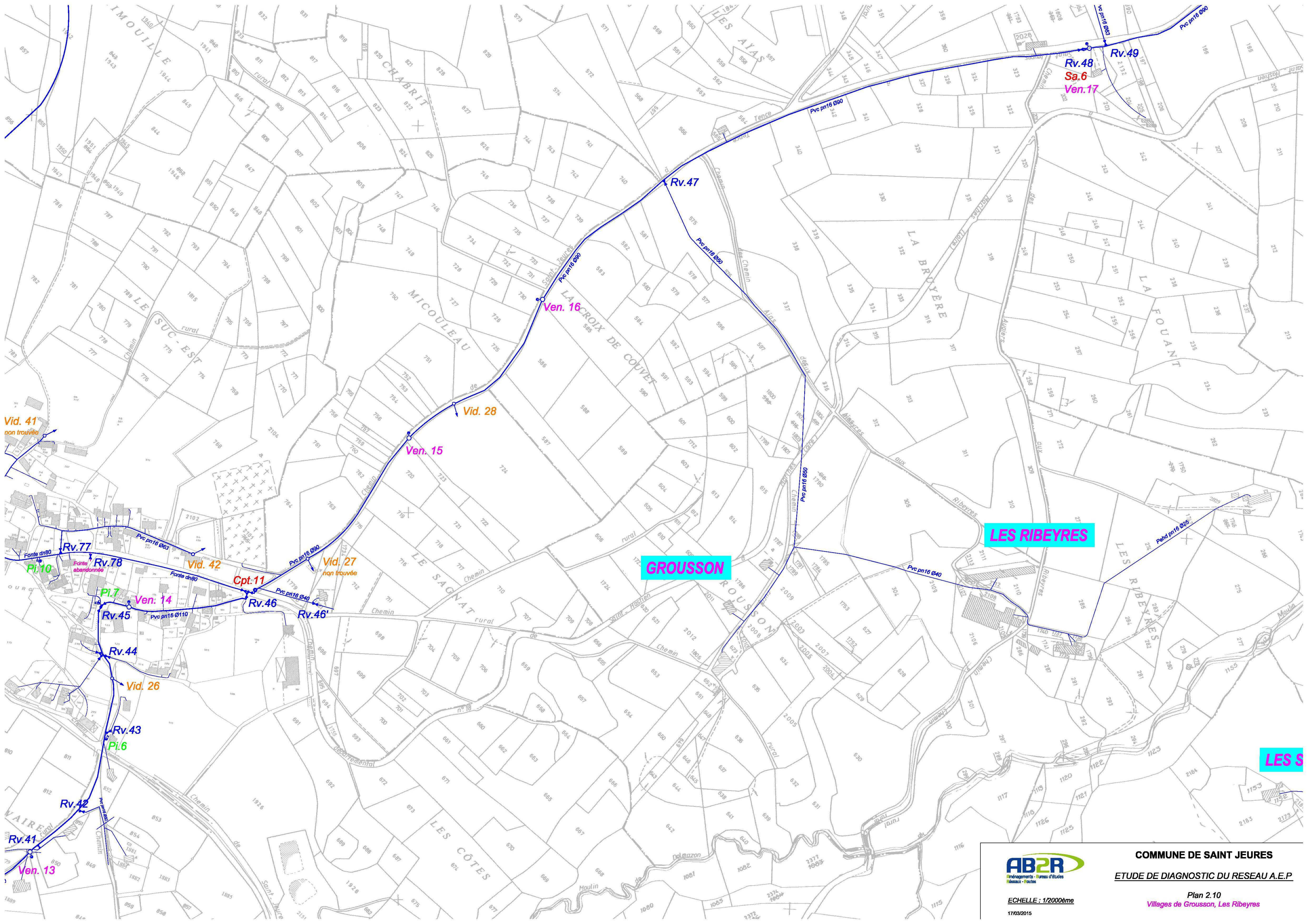
SALCRUP

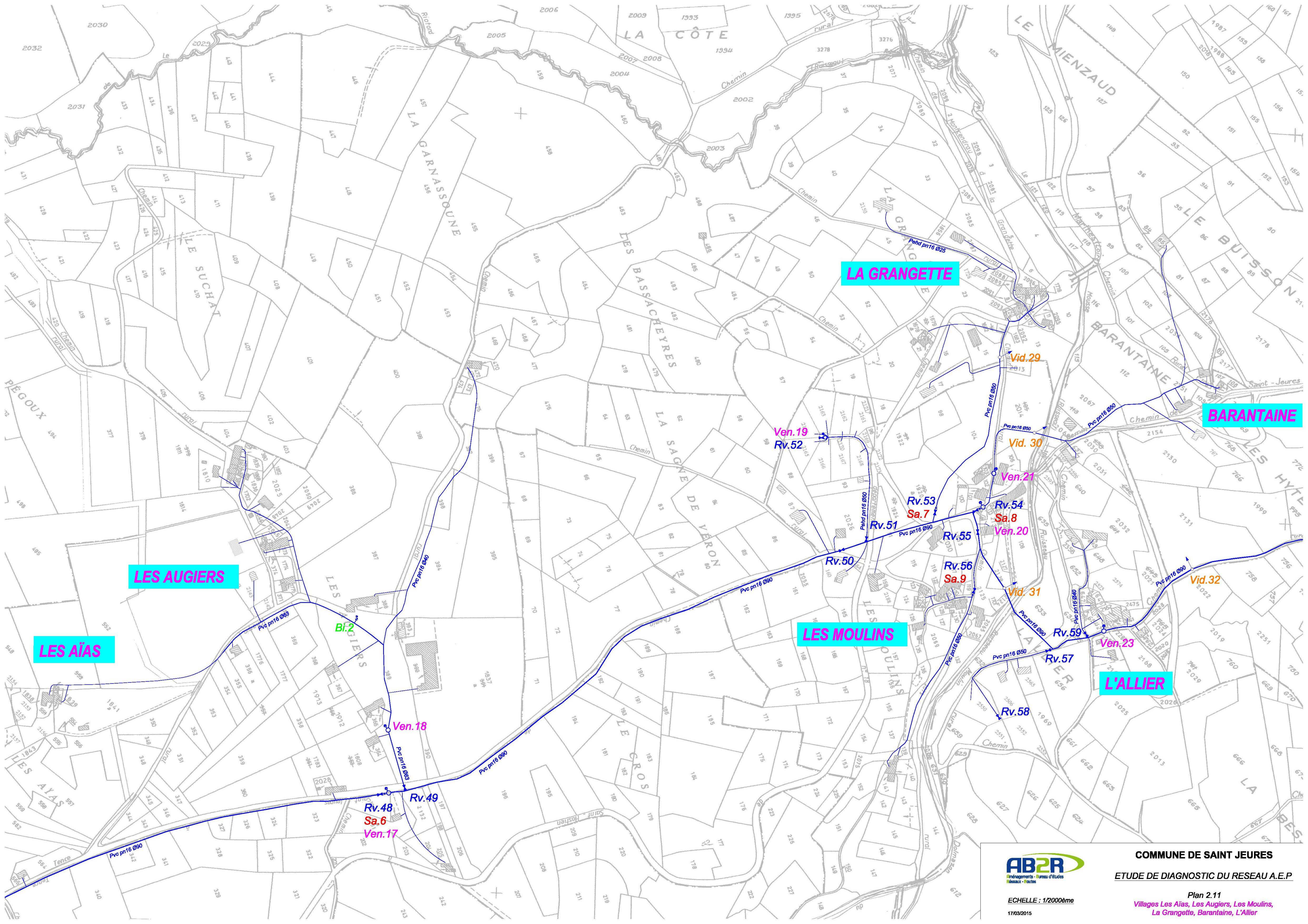
LE GARAY DU PIN

COTE CHAUDE











COMMUNE DE SAINT JEURES

ETUDE DE DIAGNOSTIC DU RESEAU A.E.P

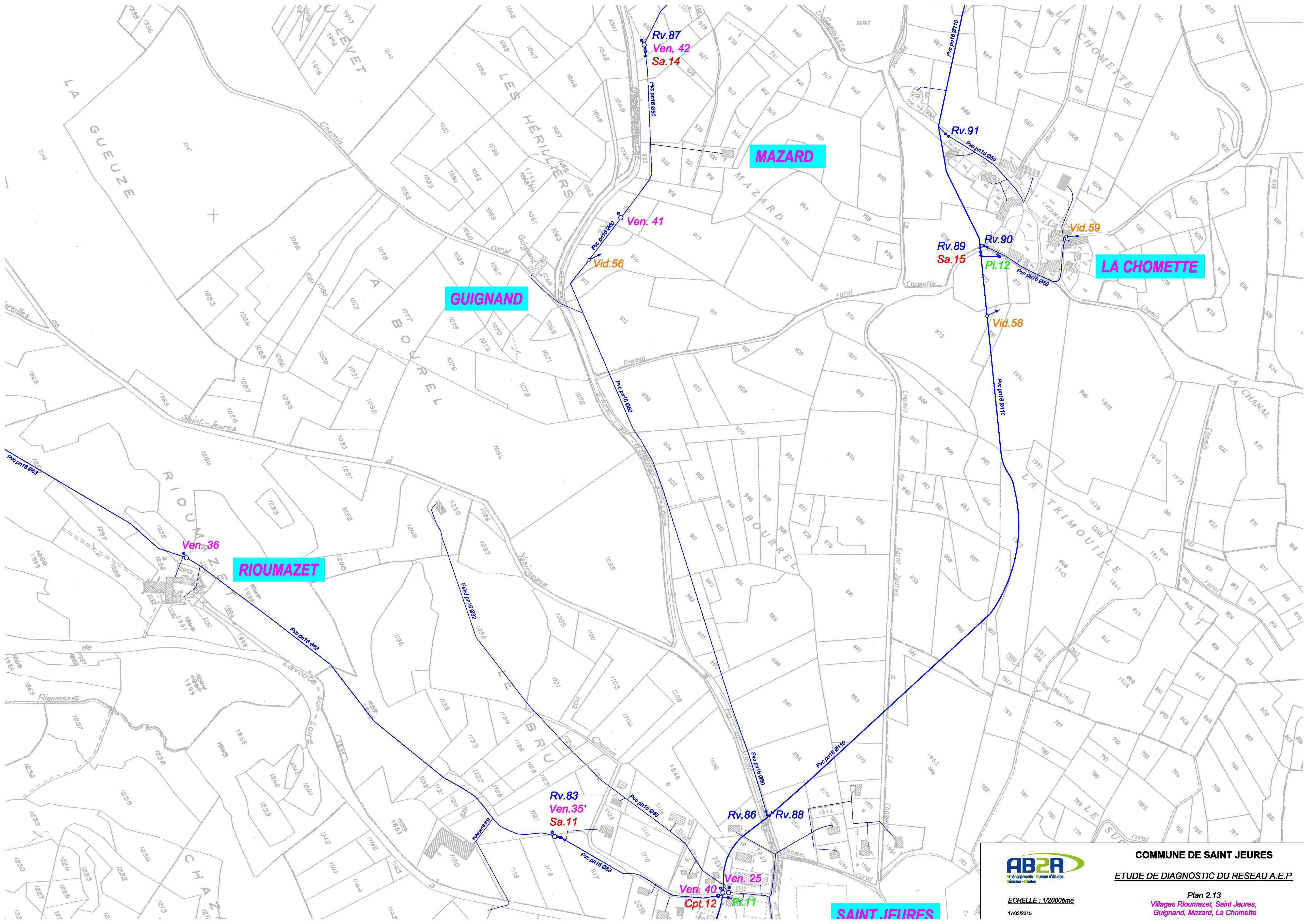
Plan 2.12

Villages de Pouzols et Les Chazeaux



ECHELLE : 1/2000ème

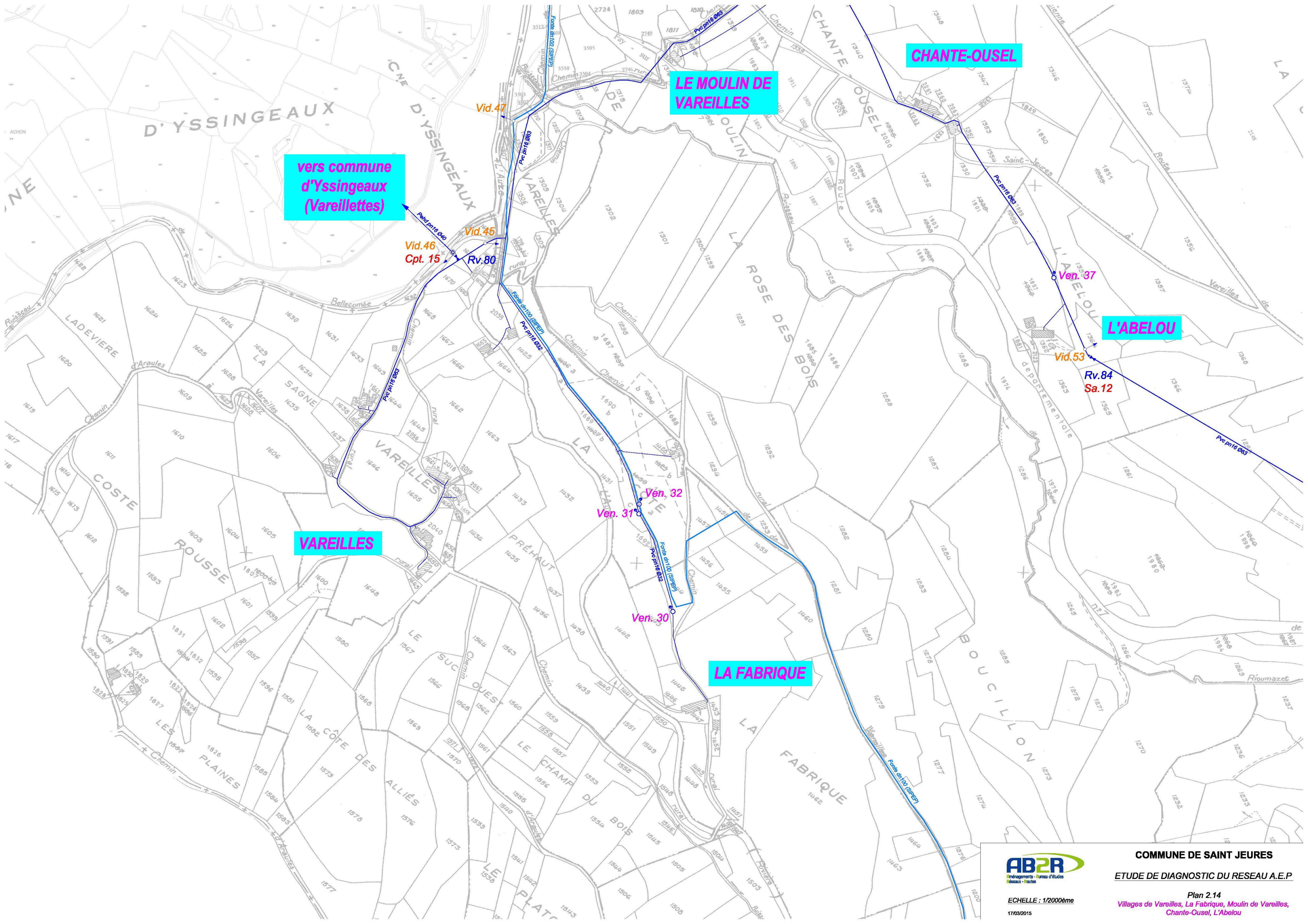
17/03/2015



COMMUNE DE SAINT JEURES
ETUDE DE DIAGNOSTIC DU RESEAU A.E.P

ECHELLE : 1/2000ème
17/03/2015

Plan 2.13
Villages Rioumazet, Saint Jeures,
Guignand, Mazard, La Chomette



vers commune
d'Yssingaux
(Vareillettes)

LE MOULIN DE
VAREILLES

CHANTE-OUSEL

L'ABELOU

VAREILLES

LA FABRIQUE



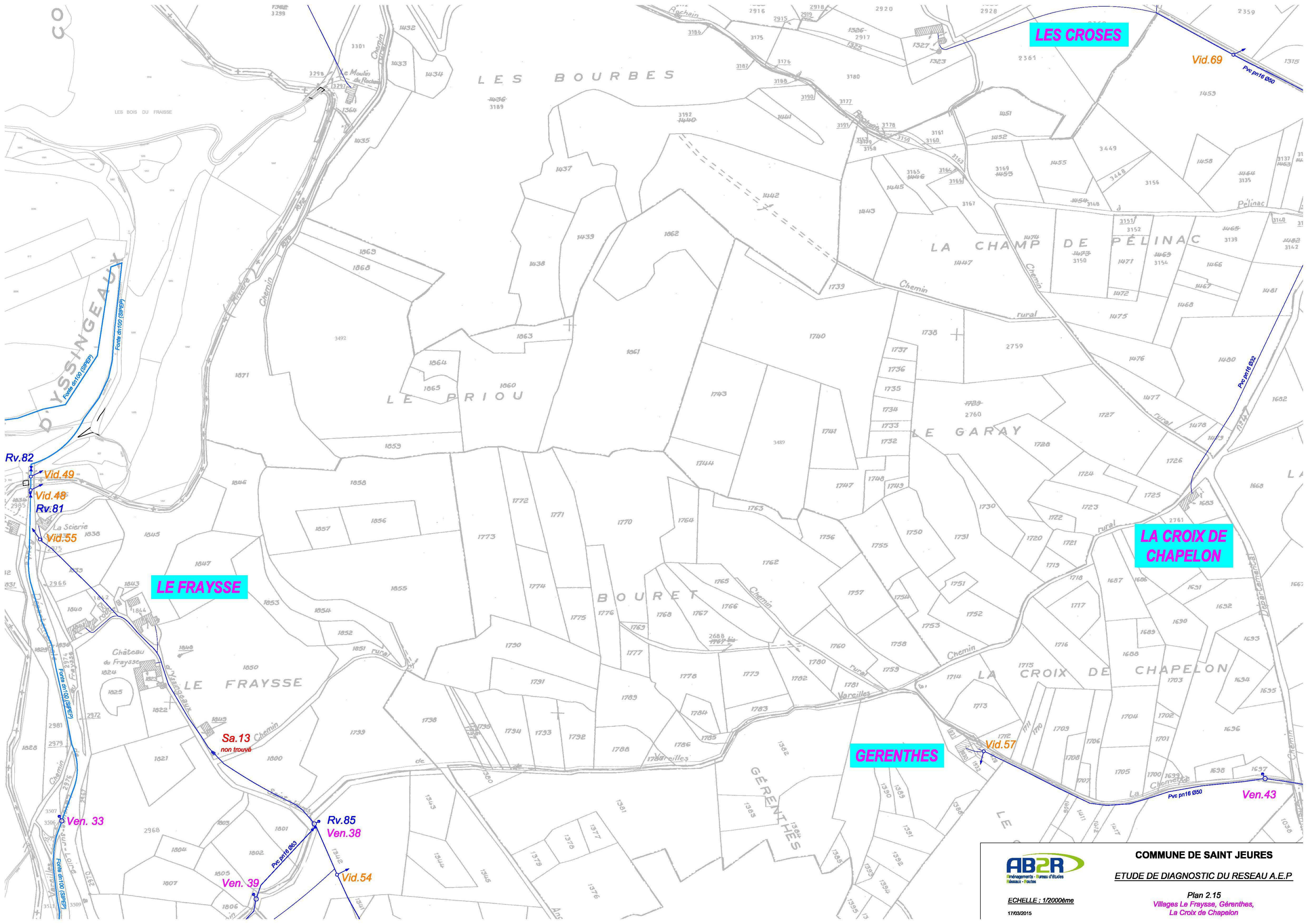
COMMUNE DE SAINT JEURES

ETUDE DE DIAGNOSTIC DU RESEAU A.E.P.

ECHELLE : 1/2000ème

17/03/2015

Plan 2.14
Villages de Vareilles, La Fabrique, Moulin de Vareilles,
Chante-Ousel, L'Abelou



LES CROSES

Vid.69

LE FRAYSSE

LA CROIX DE CHAPELON

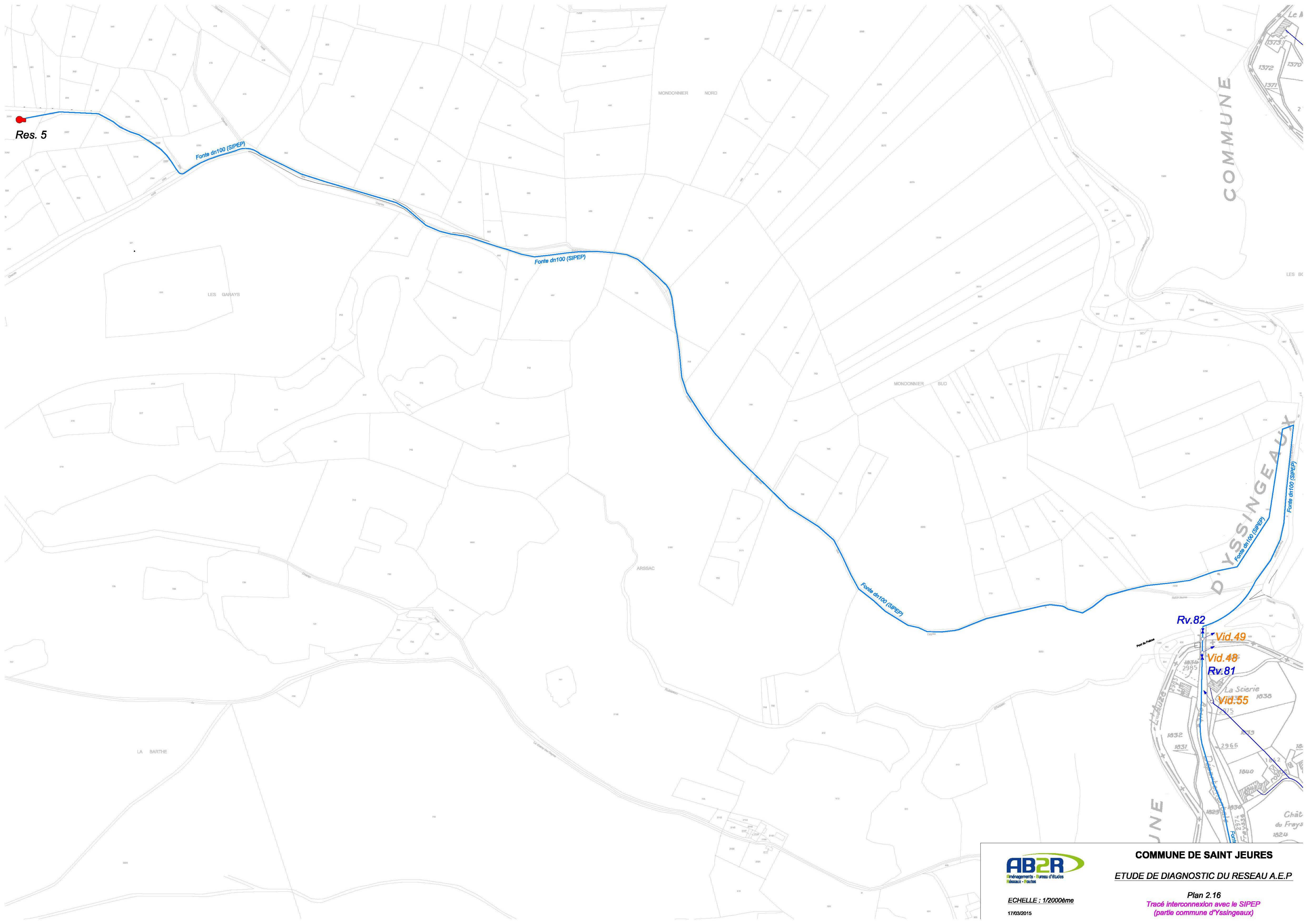
GERENTHES

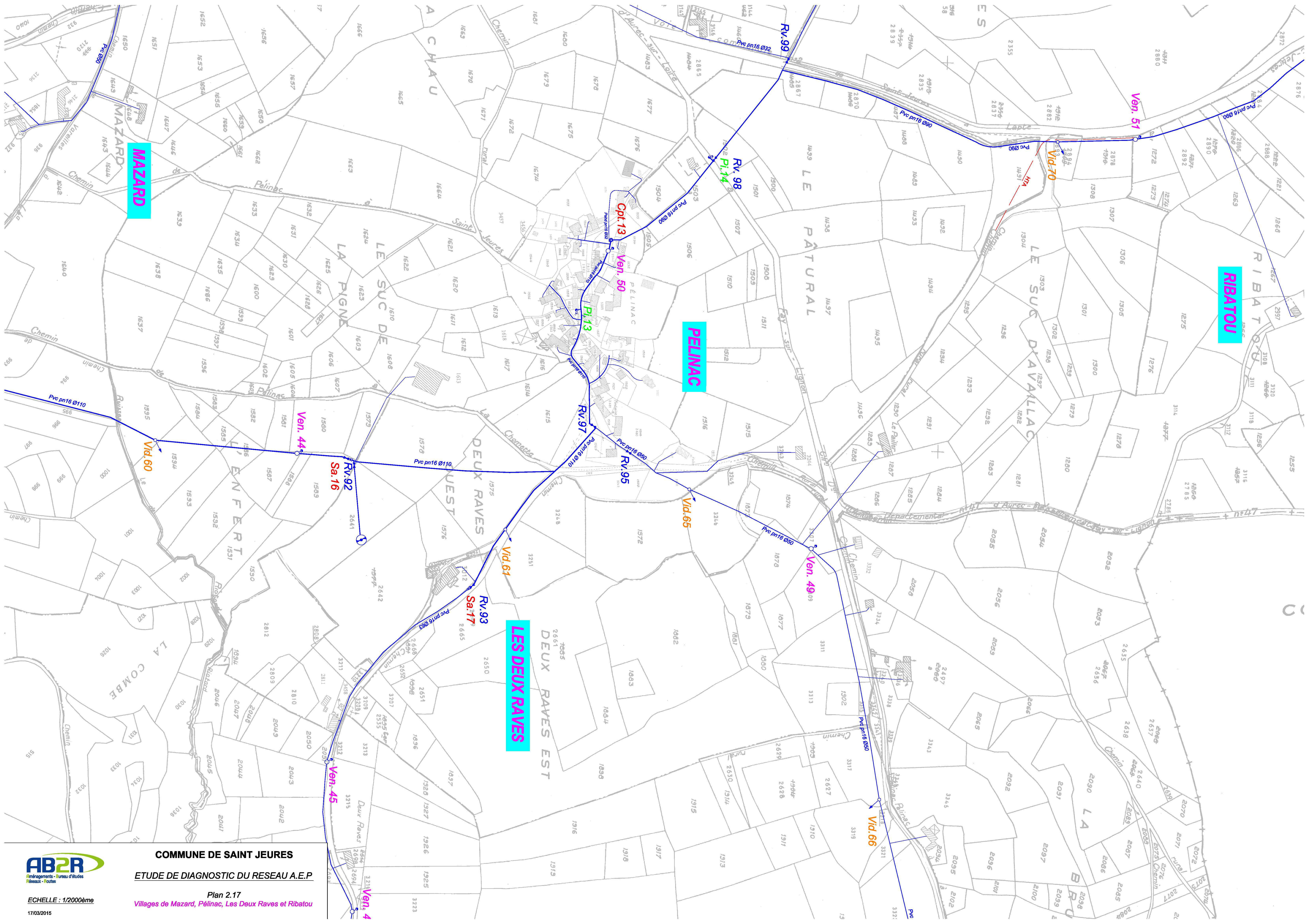


COMMUNE DE SAINT JEURES
ETUDE DE DIAGNOSTIC DU RESEAU A.E.P

ECHELLE : 1/2000ème
17/03/2015

Plan 2.15
Villages Le Fraysse, Géréntes,
La Croix de Chapelon





COMMUNE DE SAINT JEURES

ETUDE DE DIAGNOSTIC DU RESEAU A.E.P

Plan 2.17

Villages de Mazard, Pélinac, Les Deux Raves et Ribatou



ECHELLE : 1/2000ème

17/03/2015

