



Commune de Saint-Jeures (43)



RÉVISION DU PLAN LOCAL D'URBANISME

5d2

PLANS RÉSEAU EAU POTABLE



Plan Local d'Urbanisme

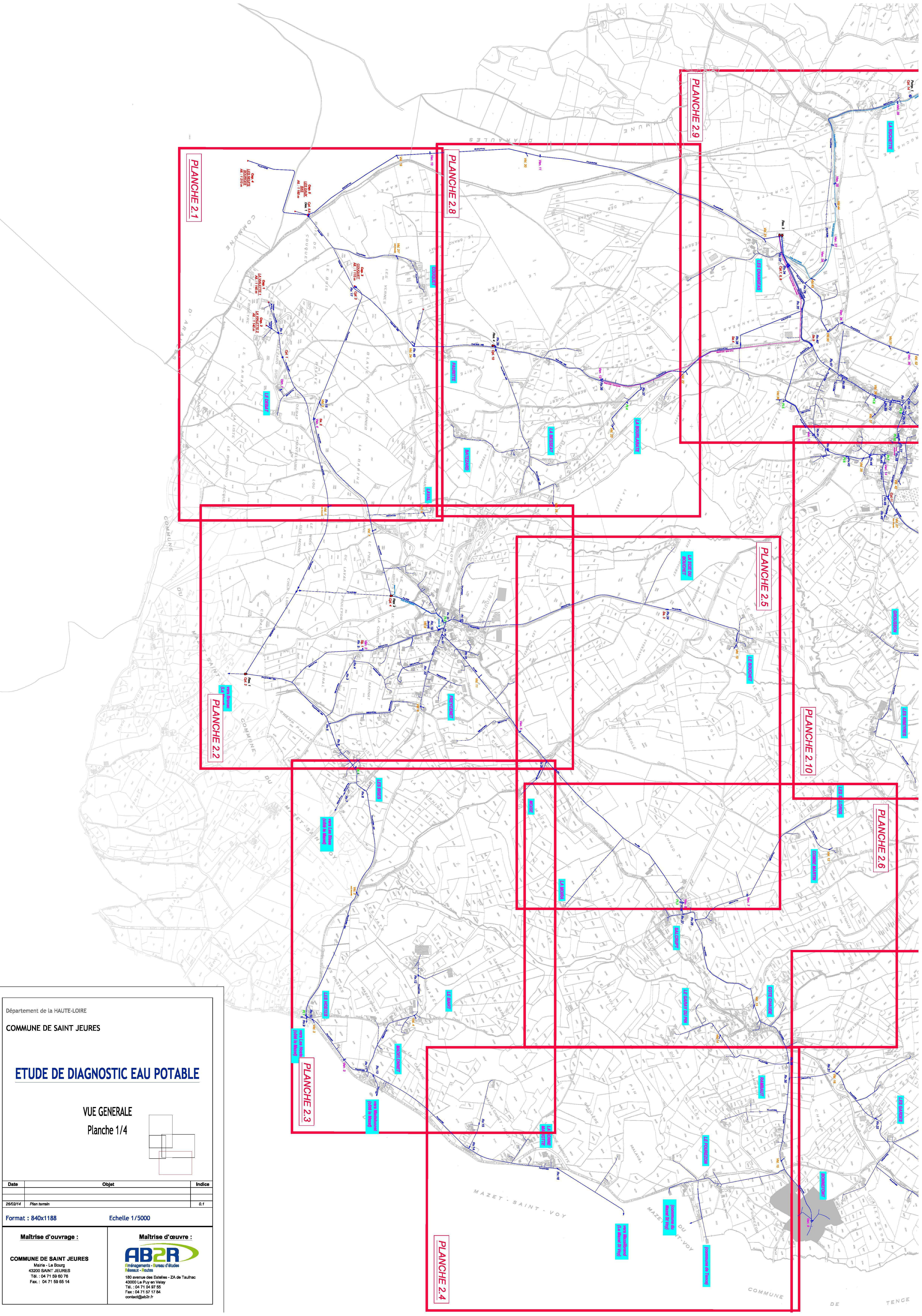
Arrêté le 28 février 2025

Vu pour être annexé à la délibération du Conseil Municipal du 28 février 2025

Approbation le : ...

Révisions et modifications :

...



Département de la HAUTE-LOIRE

COMMUNE DE SAINT JEURES

ETUDE DE DIAGNOSTIC EAU POTABLE

VUE GENERALE

Planche 1/4

Date

Objet

Indice

20/02/14

Plan terrain

0.1

Format : 840x1188

Echelle 1/5000

Maîtrise d'ouvrage :

COMMUNE DE SAINT JEURES

Mairie - Le Bourg

43200 SAINT JEURES

Tél. : 04 71 59 60 76

Tél. : 04 71 59 66 14

Maîtrise d'œuvre :

AB2R

Conseils - Études

Ingénierie - Travaux

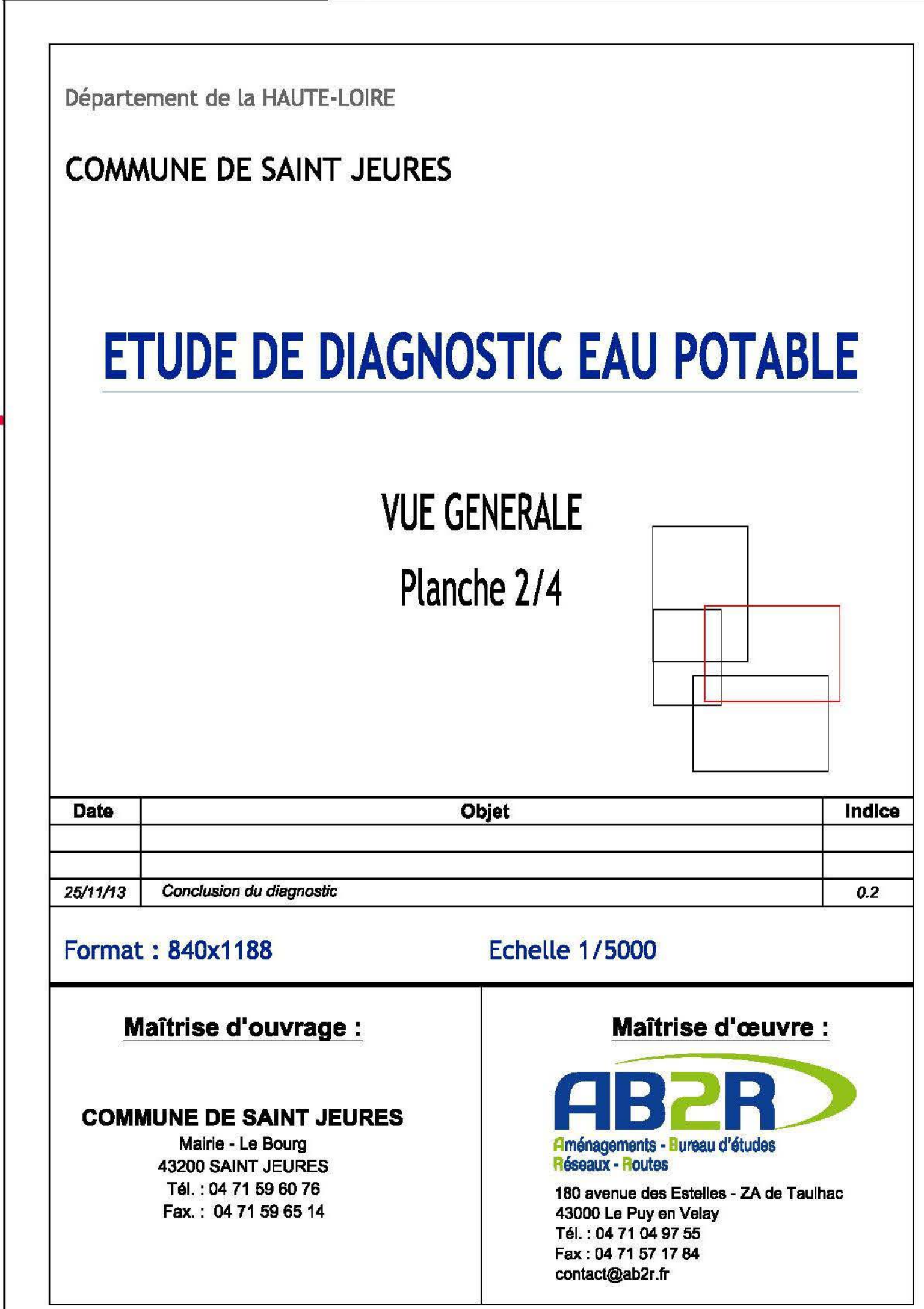
180 avenue des Estellies - ZA de Taulhac

43000 Le Puy en Velay

Tél. : 04 71 54 97 55

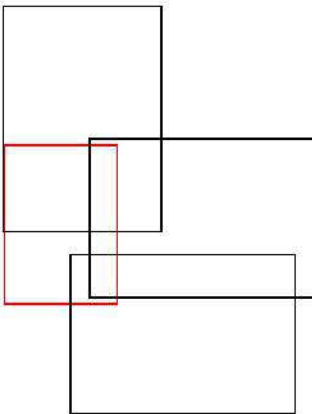
Tél. : 04 71 57 17 84

contact@ab2r.fr



ETUDE DE DIAGNOSTIC EAU POTABLE

VUE GENERALE
Planche 3/4



Date	Objet	Indice
25/11/13	Conclusion du diagnostic	0.3

Format : 594x840 Echelle 1/5000

Maîtrise d'ouvrage :

COMMUNE DE SAINT JEURES
Mairie - Le Bourg
43200 SAINT JEURES
Tél. : 04 71 59 60 76
Fax : 04 71 59 65 14

Maîtrise d'œuvre :

AB2R
Aménagements - Bureau d'études
Réseaux - Routes
180 avenue des Estellées - ZA de Tauillac
43000 Le Puy en Velay
Tél. : 04 71 04 97 55
Fax : 04 71 57 17 84
contact@ab2r.fr

PLANCHE 2.9

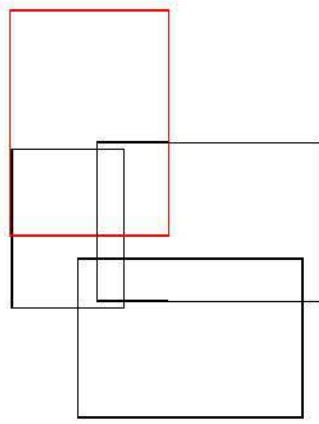
PLANCHE 2.14

PLANCHE 2.16

PLANC

ETUDE DE DIAGNOSTIC EAU POTABLE

VUE GENERALE
Planche 4/4



Date	Objet	Indice
25/11/13	Conclusion du diagnostic	0.4

Format : 840x1188 Echelle 1/5000

Maîtrise d'ouvrage :	Maîtrise d'œuvre :
COMMUNE DE SAINT JEURES Mairie - Le Bourg 43200 SAINT JEURES Tél. : 04 71 59 60 70 Fax : 04 71 59 65 14	AB2R Aménagements - Bureau d'études Réseaux - Routes 180 avenue des Etoiles - ZA de Taulhac 43000 Le Puy en Velay Tél. : 04 71 04 97 55 Fax : 04 71 57 17 84 contact@ab2r.fr

PLANCHE 2.22

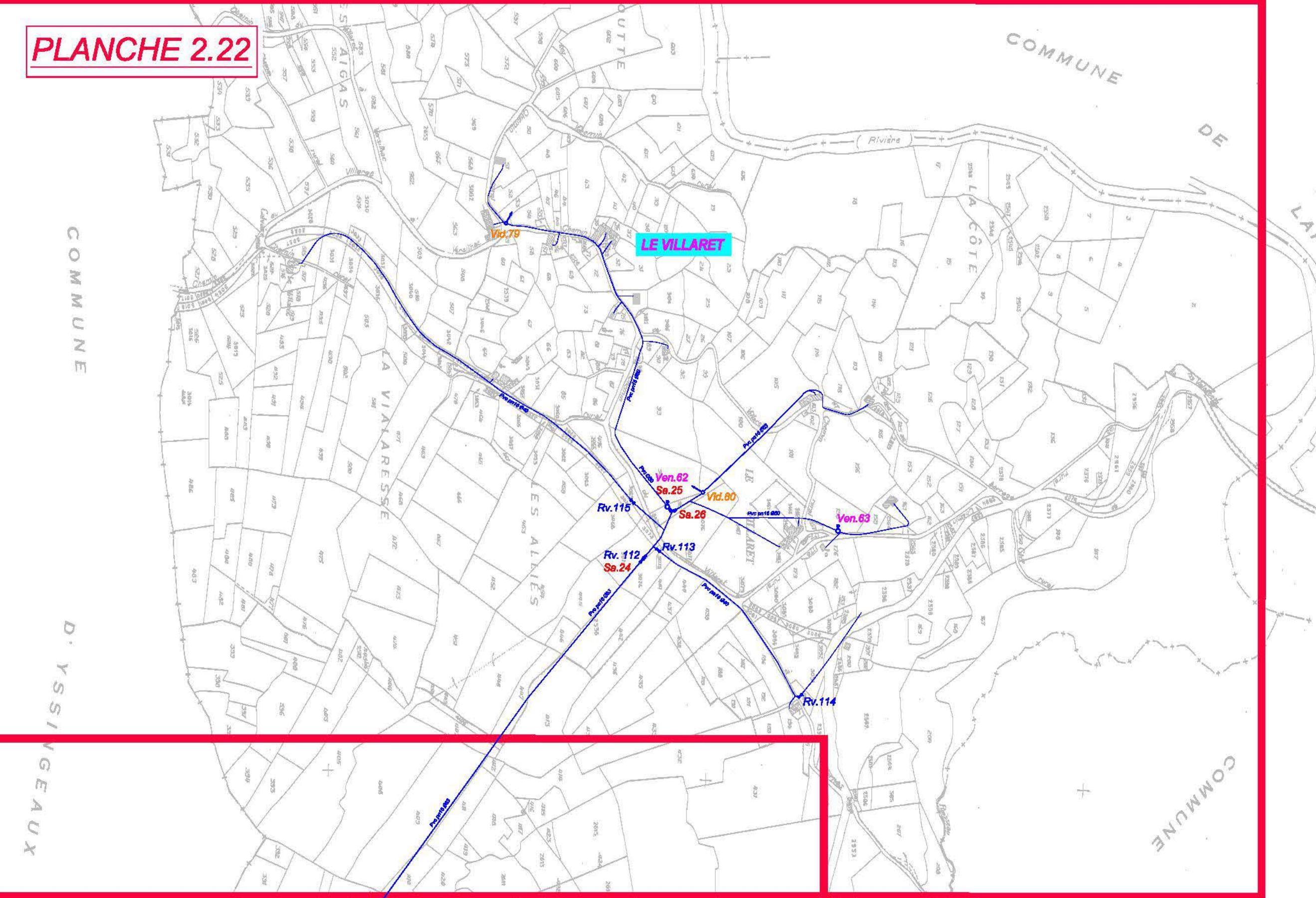


PLANCHE 2.21

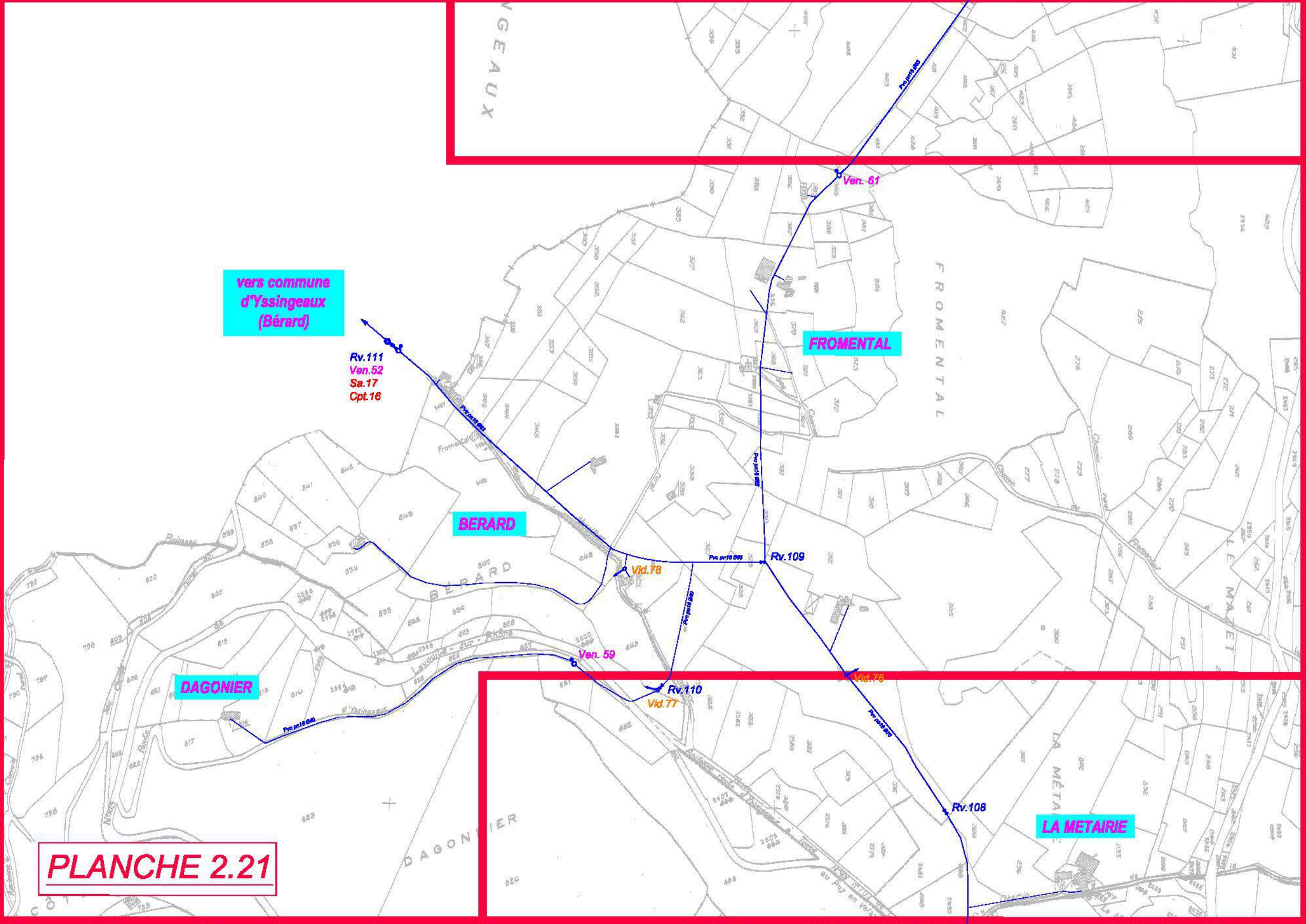


PLANCHE 2.20

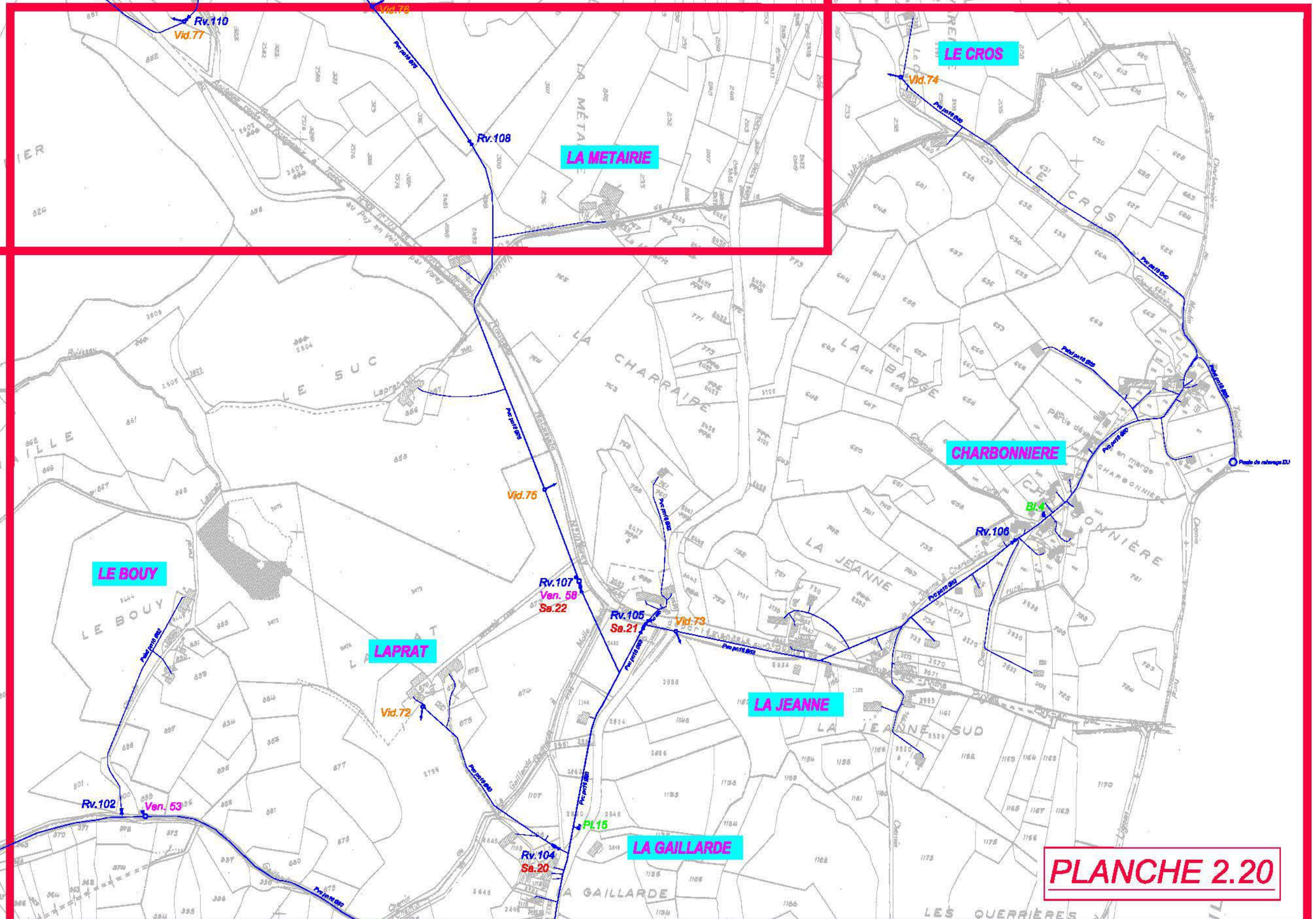


PLANCHE 2.19

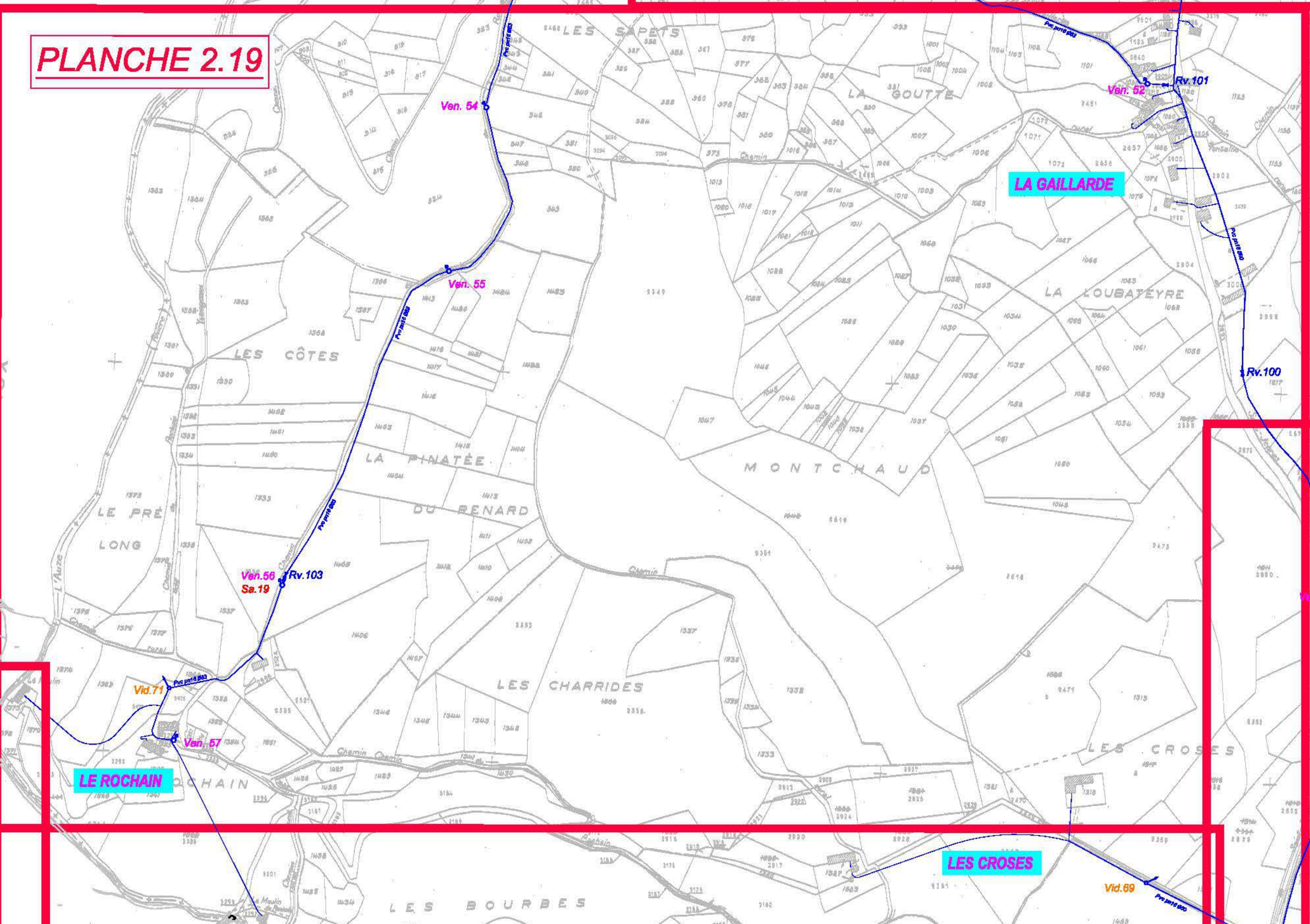


PLANCHE 2.16

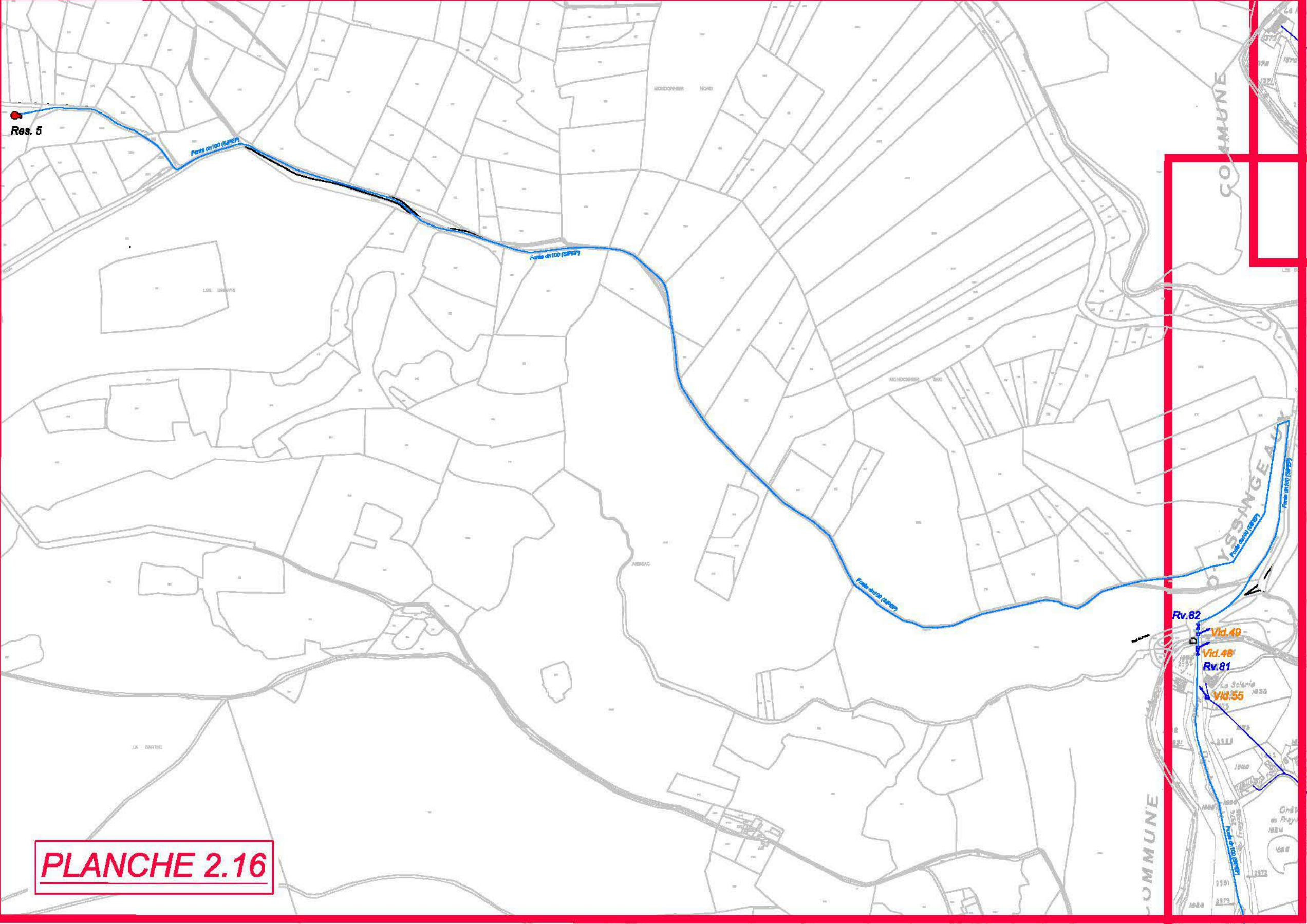


PLANCHE 2.15

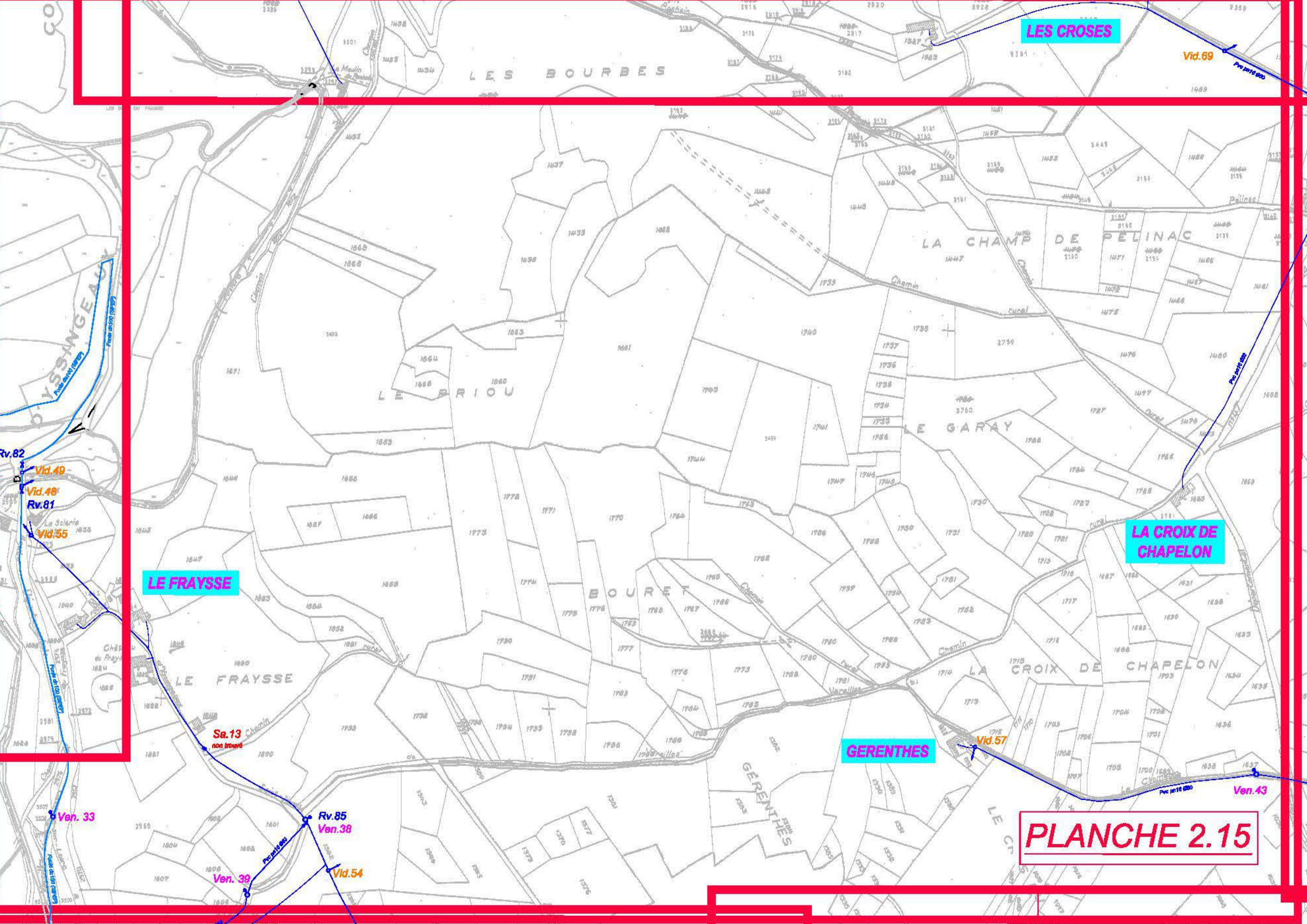
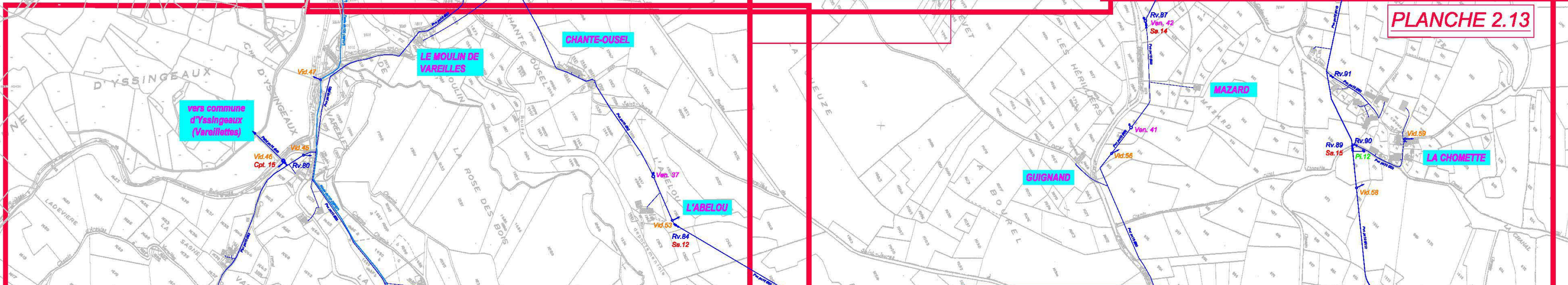
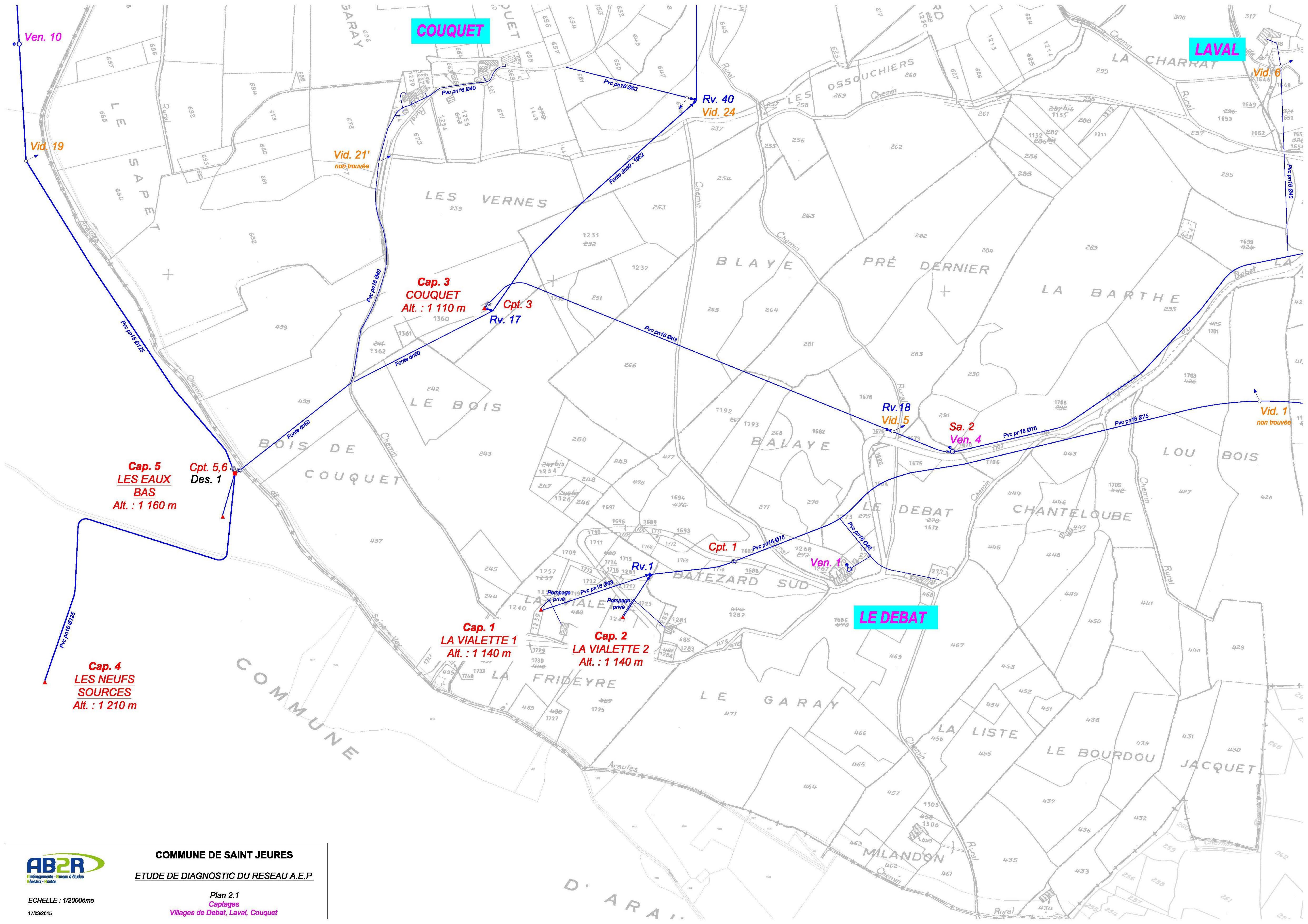
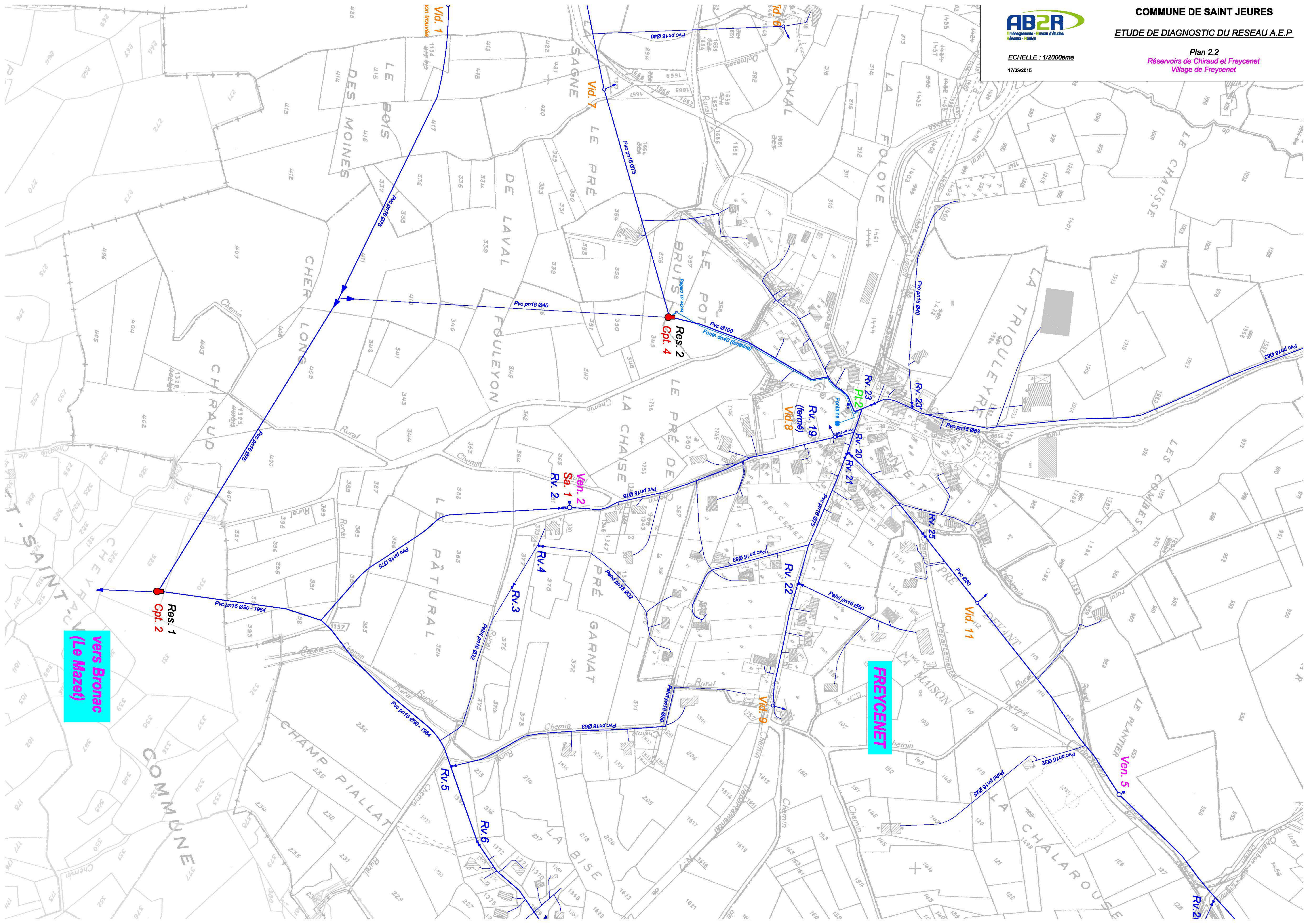
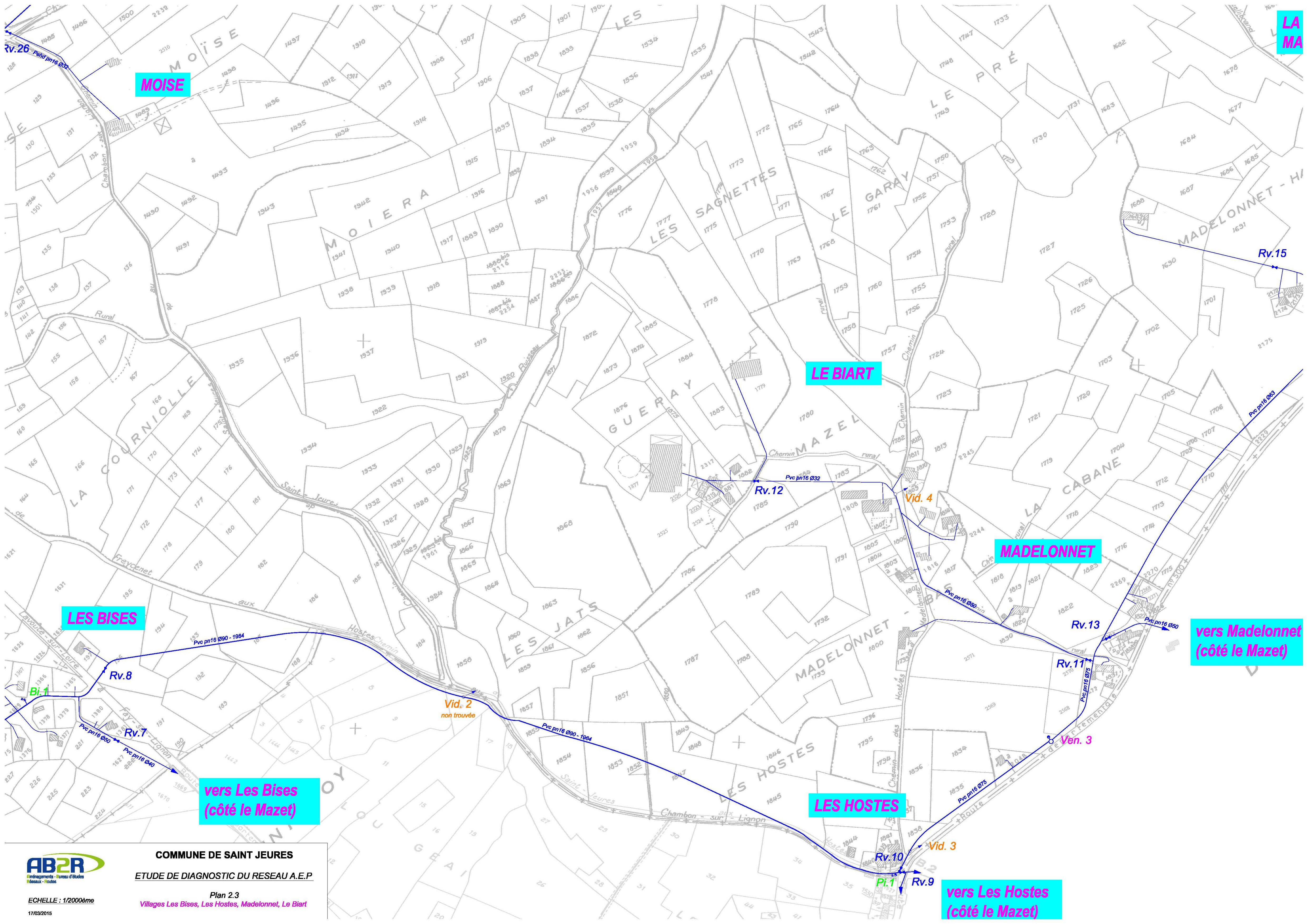


PLANCHE 2.13









MOISE

LE BIART

MADELONNET

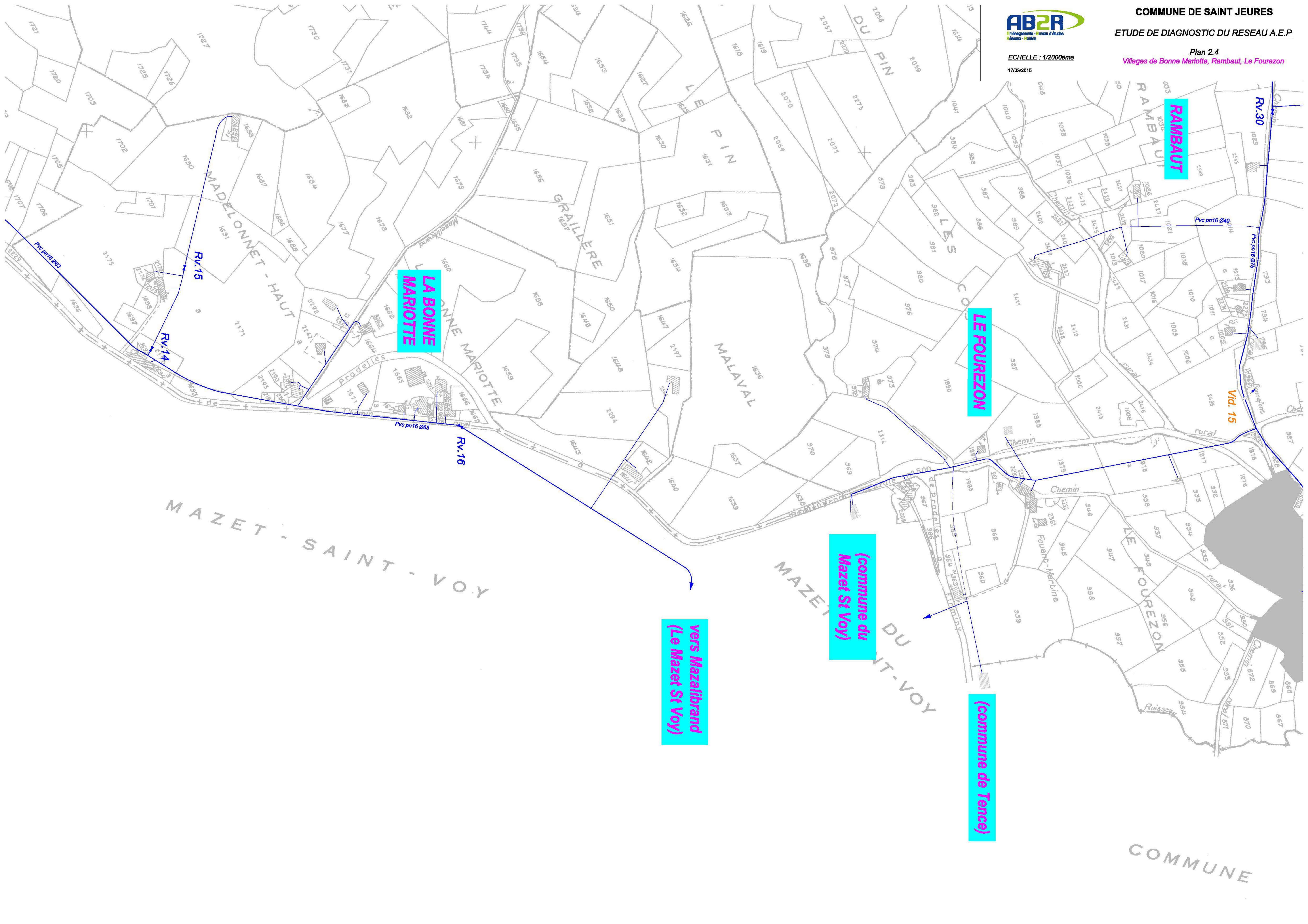
LES BISES

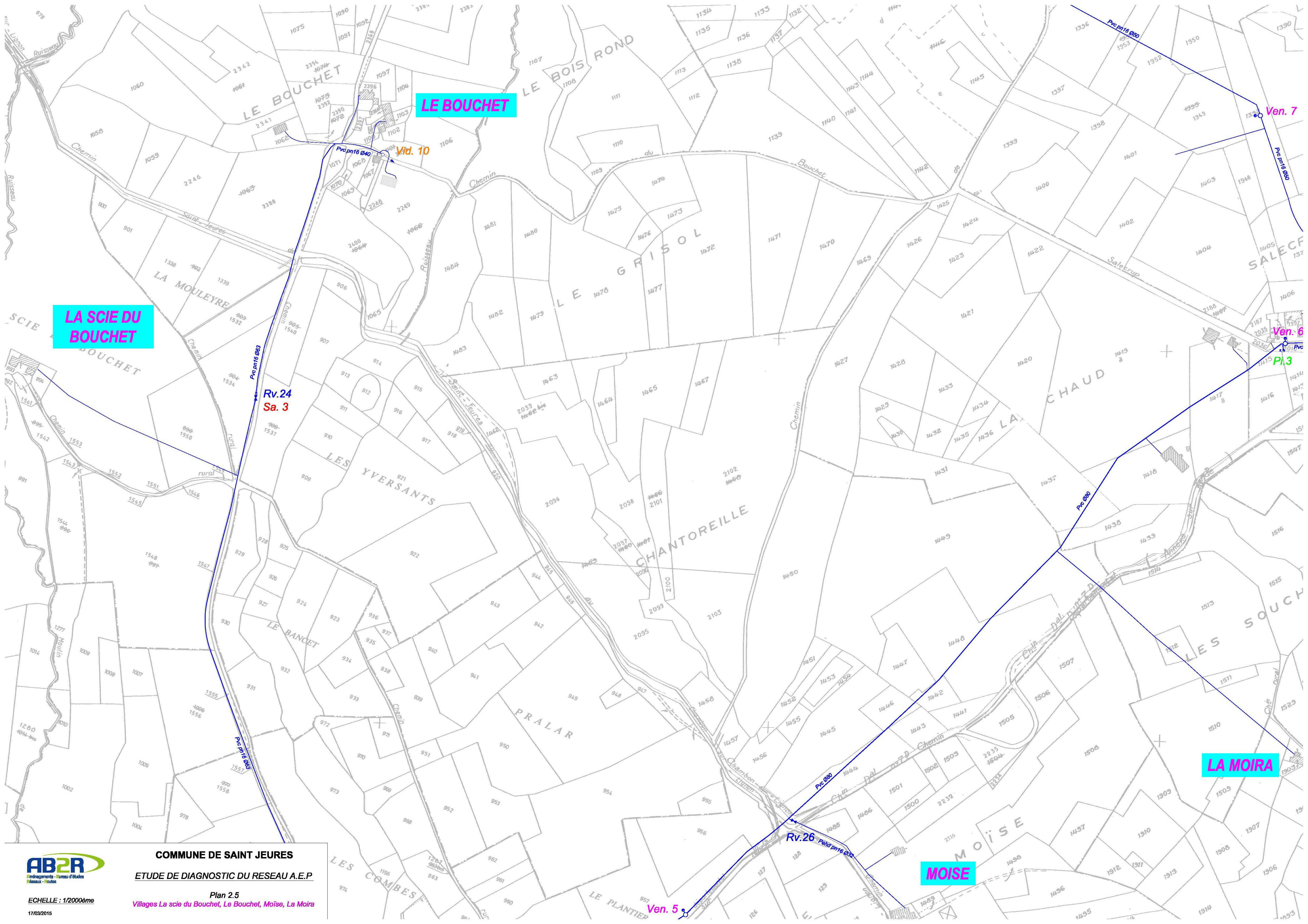
LES HOSTES

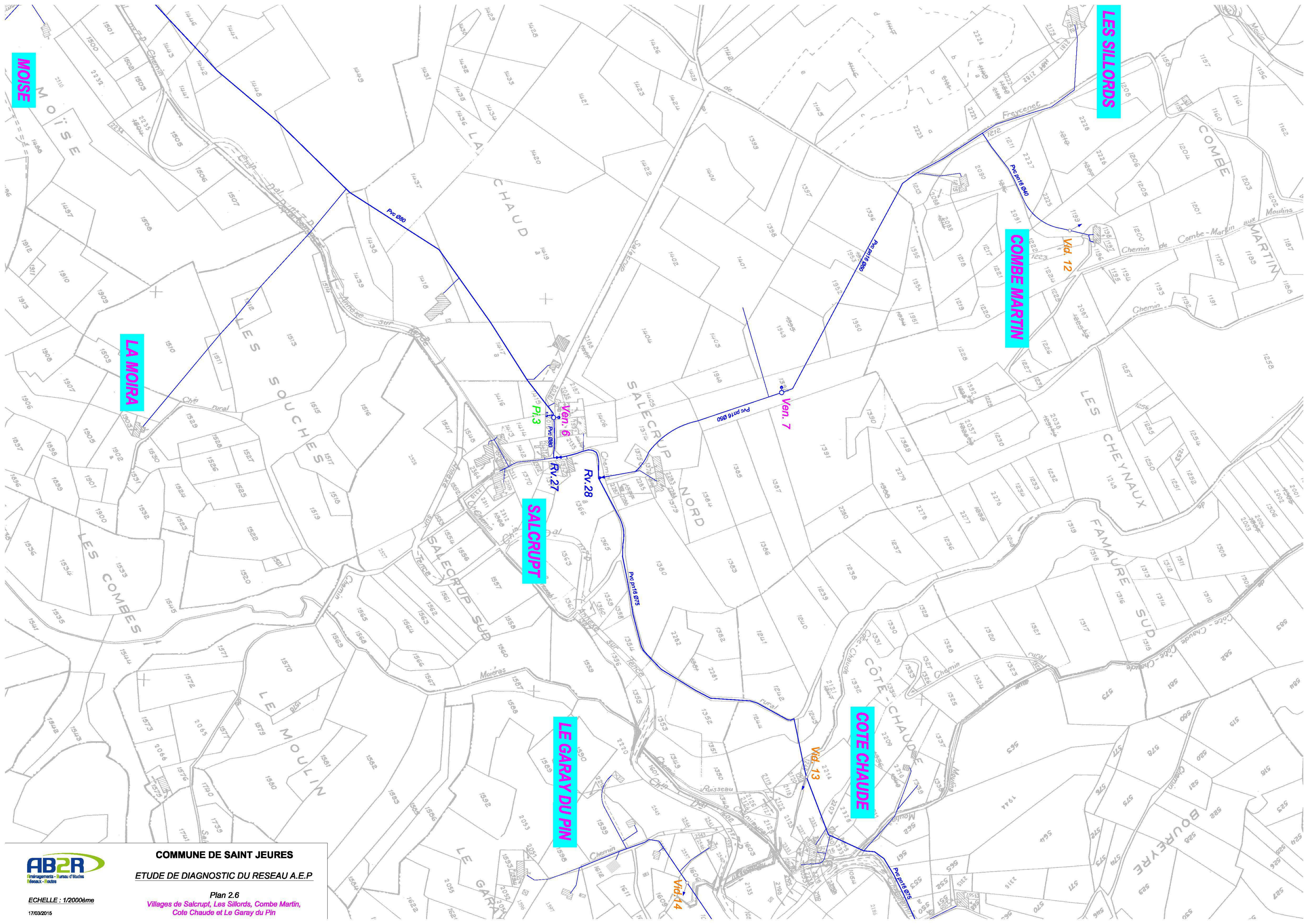
vers Les Bises
(côté le Mazet)

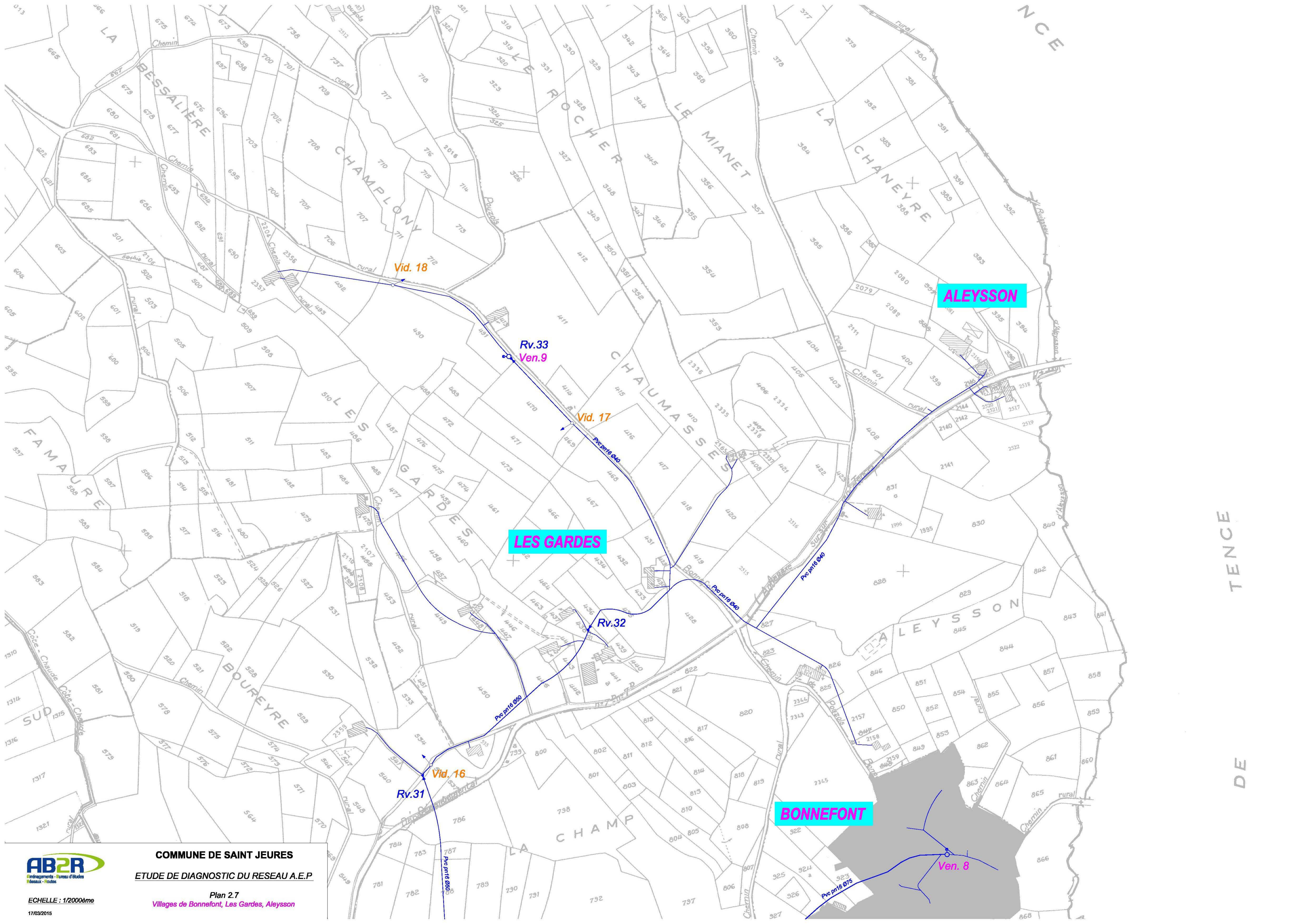
vers Madelonnet
(côté le Mazet)

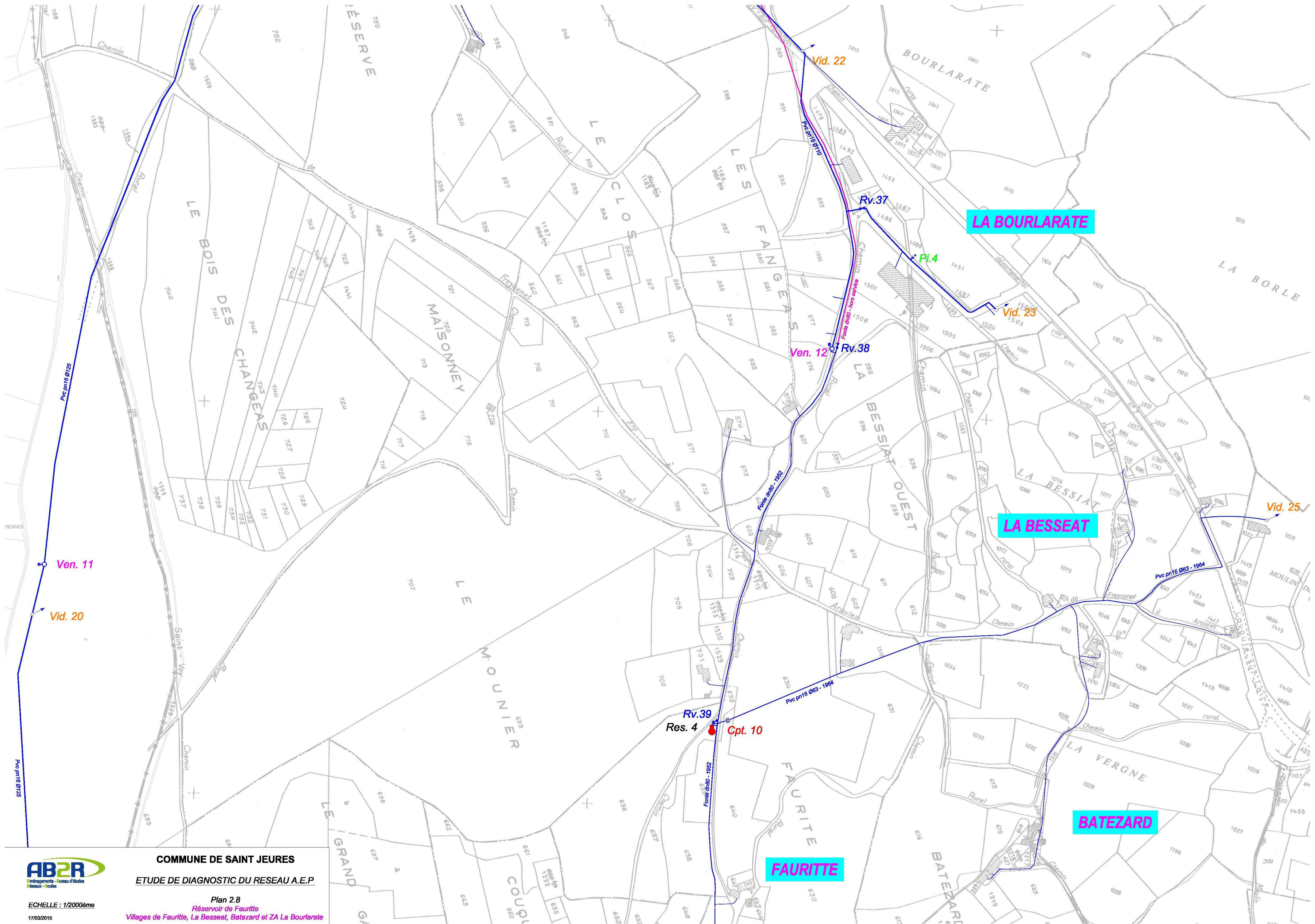
vers Les Hostes
(côté le Mazet)

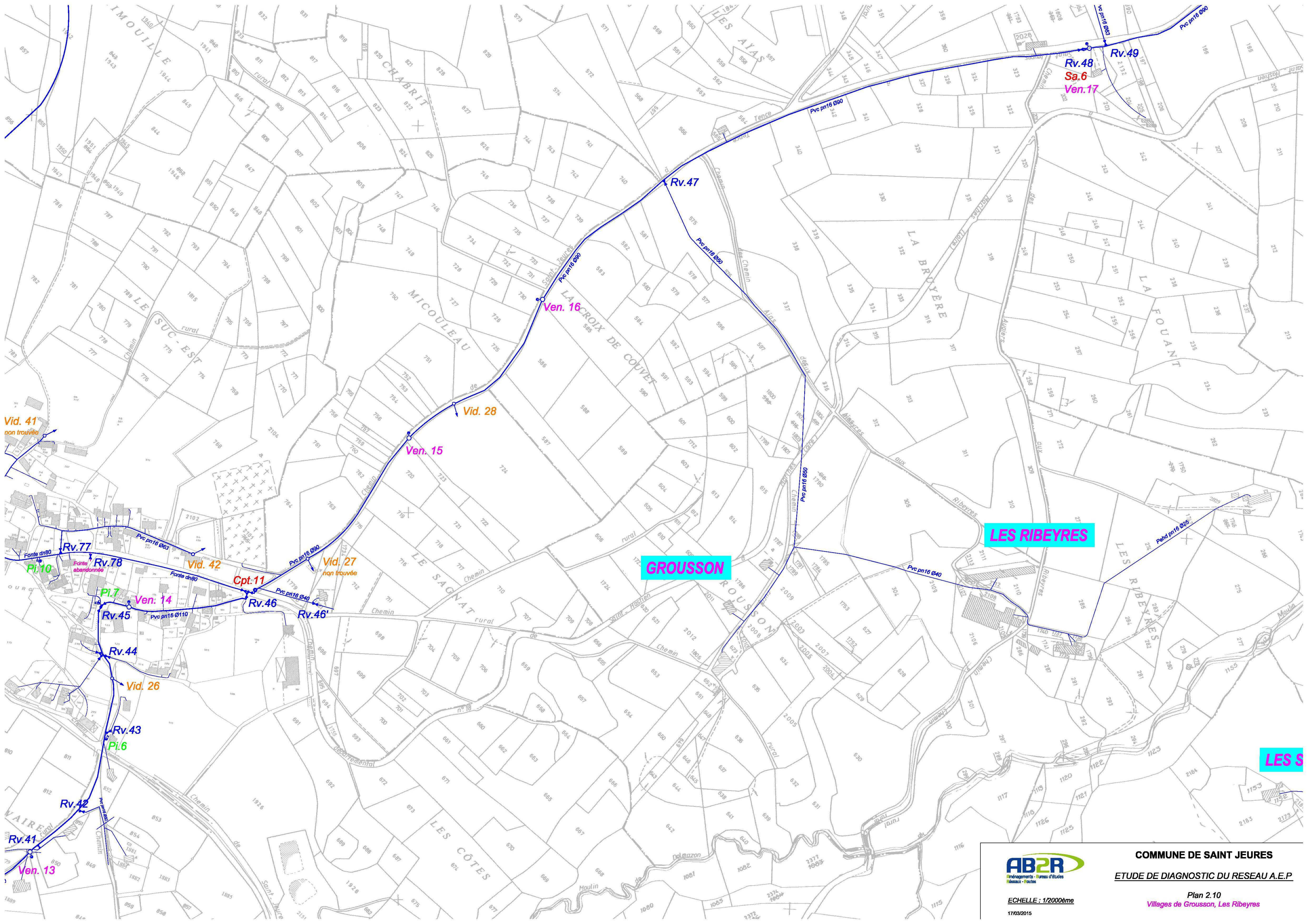






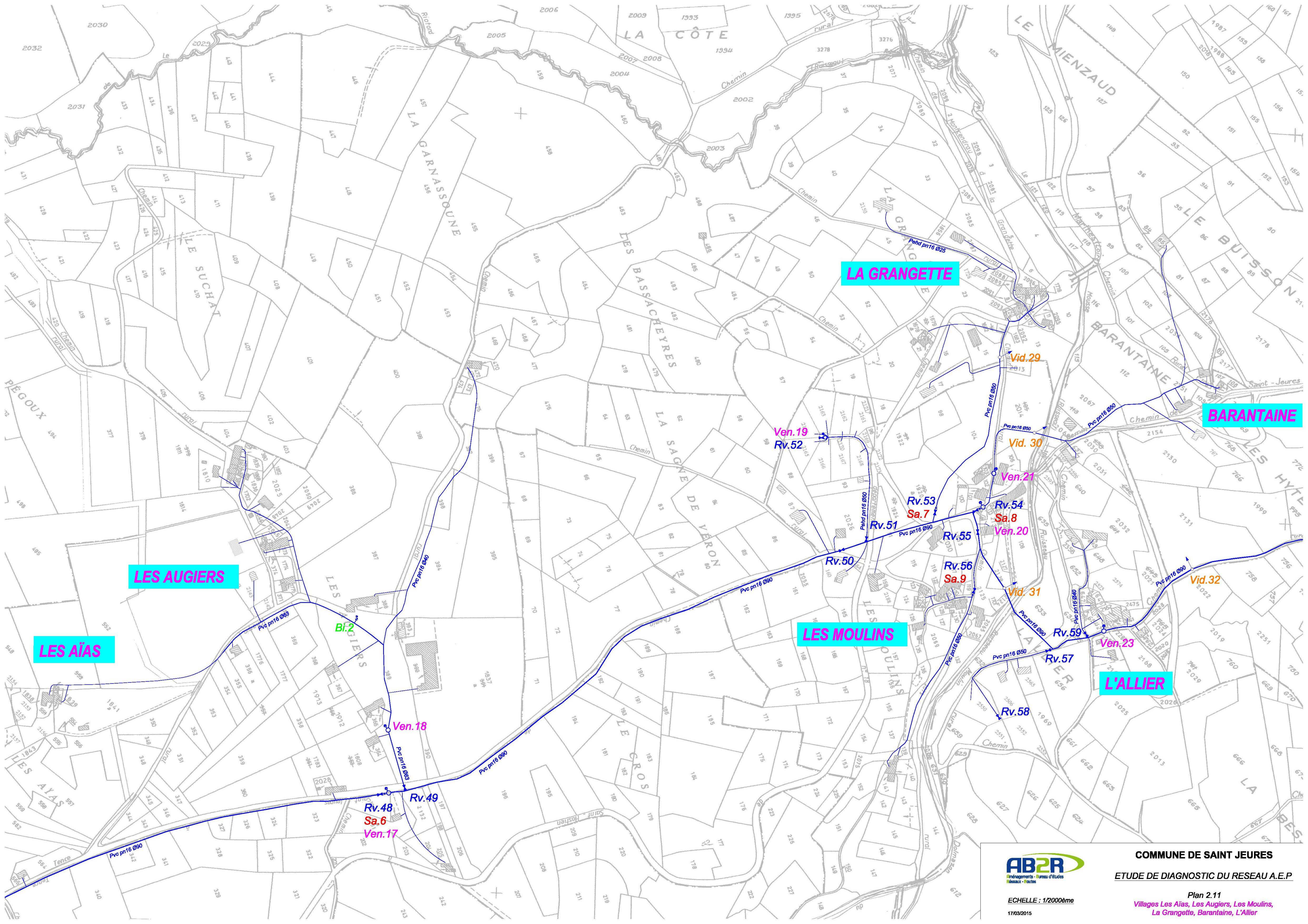






COMMUNE DE SAINT JEURES
ETUDE DE DIAGNOSTIC DU RESEAU A.E.P.

Plan 2.10
Villages de Grousson, Les Ribeyres
ECHELLE : 1/2000ème
17/03/2015



COMMUNE DE SAINT JEURES
ETUDE DE DIAGNOSTIC DU RESEAU A.E.P

Plan 2.11
Villages Les Aïas, Les Augiers, Les Moulins,
La Grangette, Barantaine, L'Allier
Echelle : 1/2000ème
17/03/2015



COMMUNE DE SAINT JEURES

ETUDE DE DIAGNOSTIC DU RESEAU A.E.P

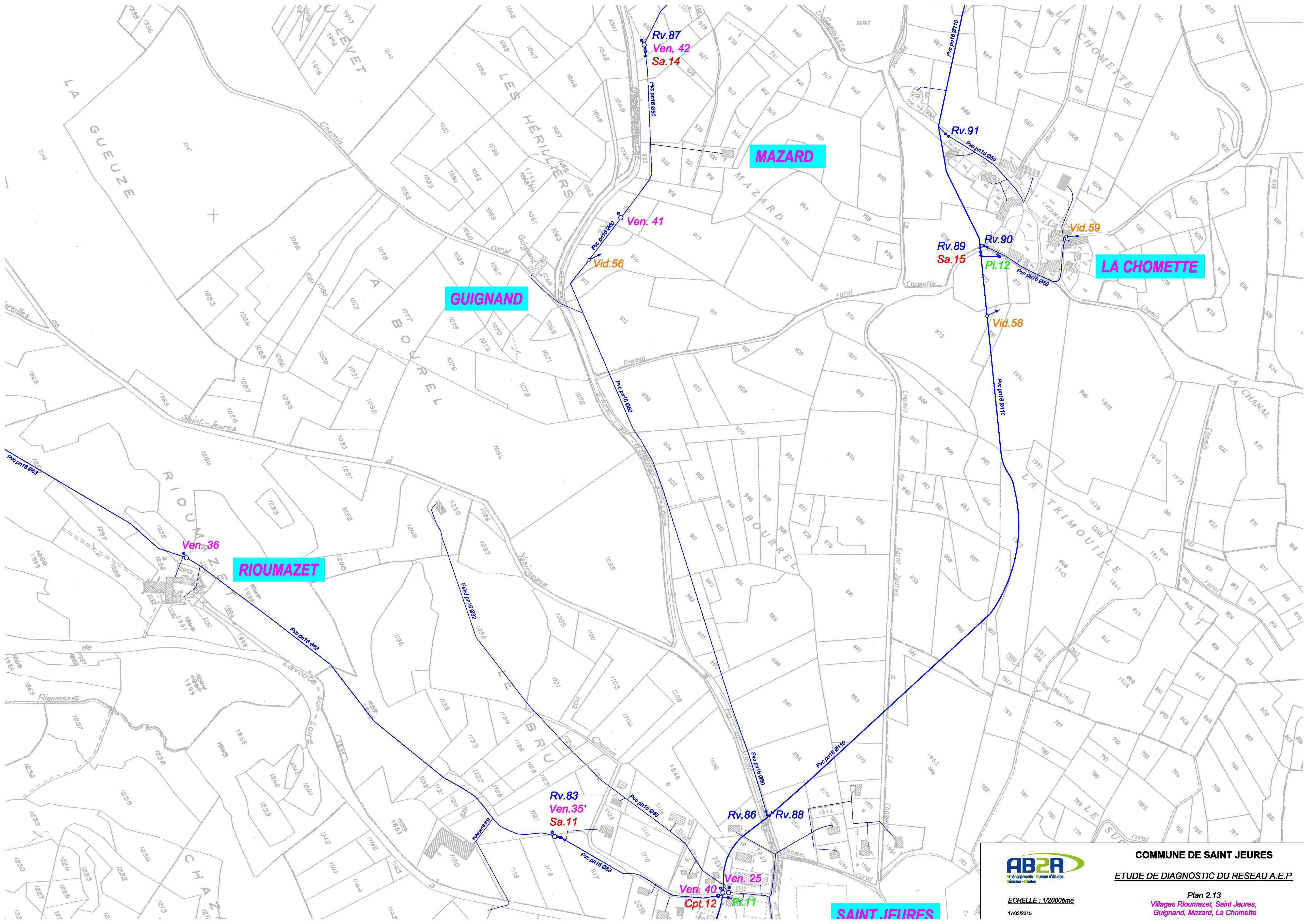
Plan 2.12

Villages de Pouzols et Les Chazeaux



ECHELLE : 1/2000ème

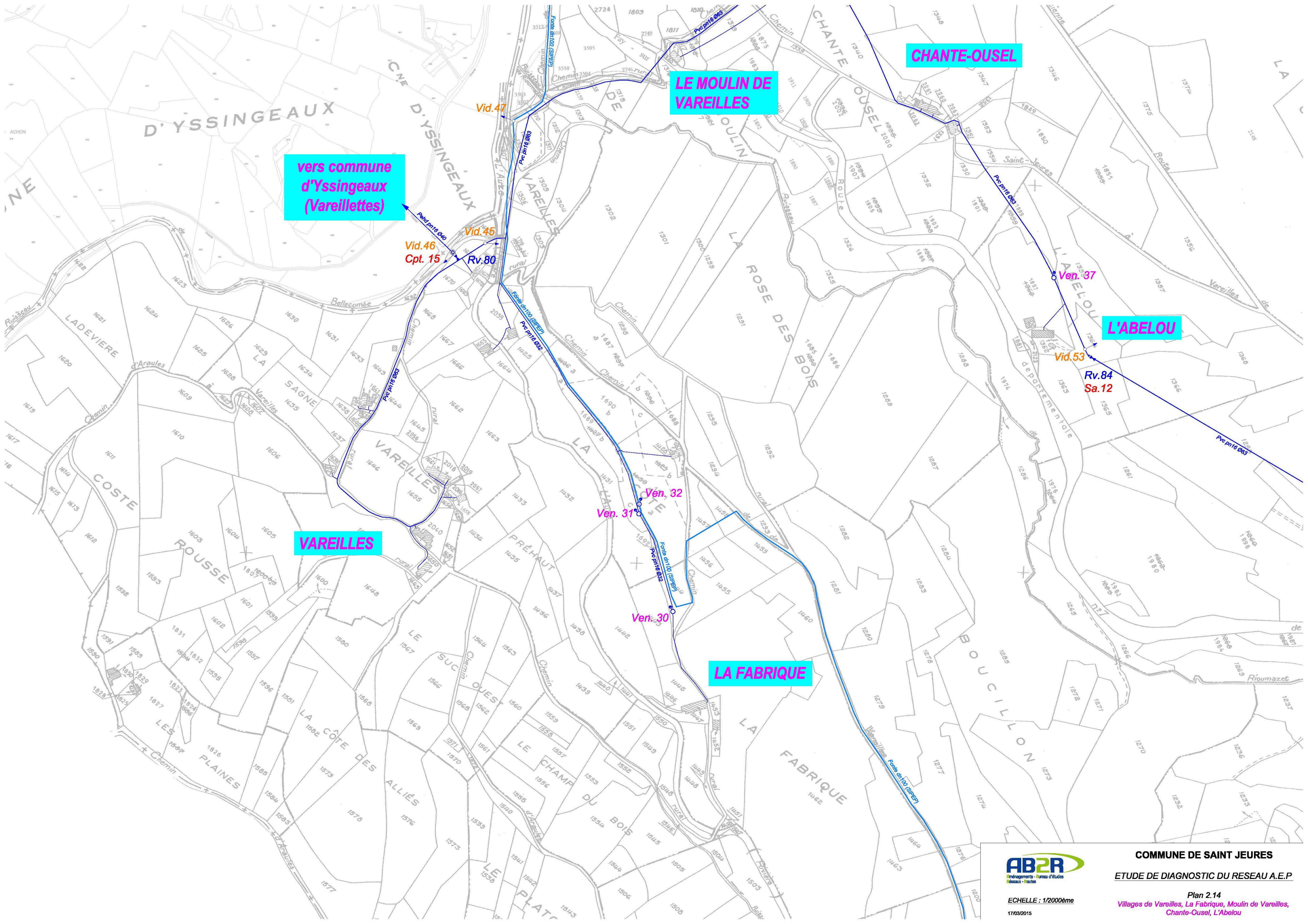
17/03/2015



COMMUNE DE SAINT JEURES
ETUDE DE DIAGNOSTIC DU RESEAU A.E.P.

ECHELLE : 1/2000ème
17/03/2015

Plan 2.13
Villages Rioumazet, Saint Jeures,
Guignand, Mazard, La Chomette



vers commune
d'Yssingaux
(Vareillettes)

LE MOULIN DE
VAREILLES

CHANTE-OUSEL

L'ABELOU

VAREILLES

LA FABRIQUE



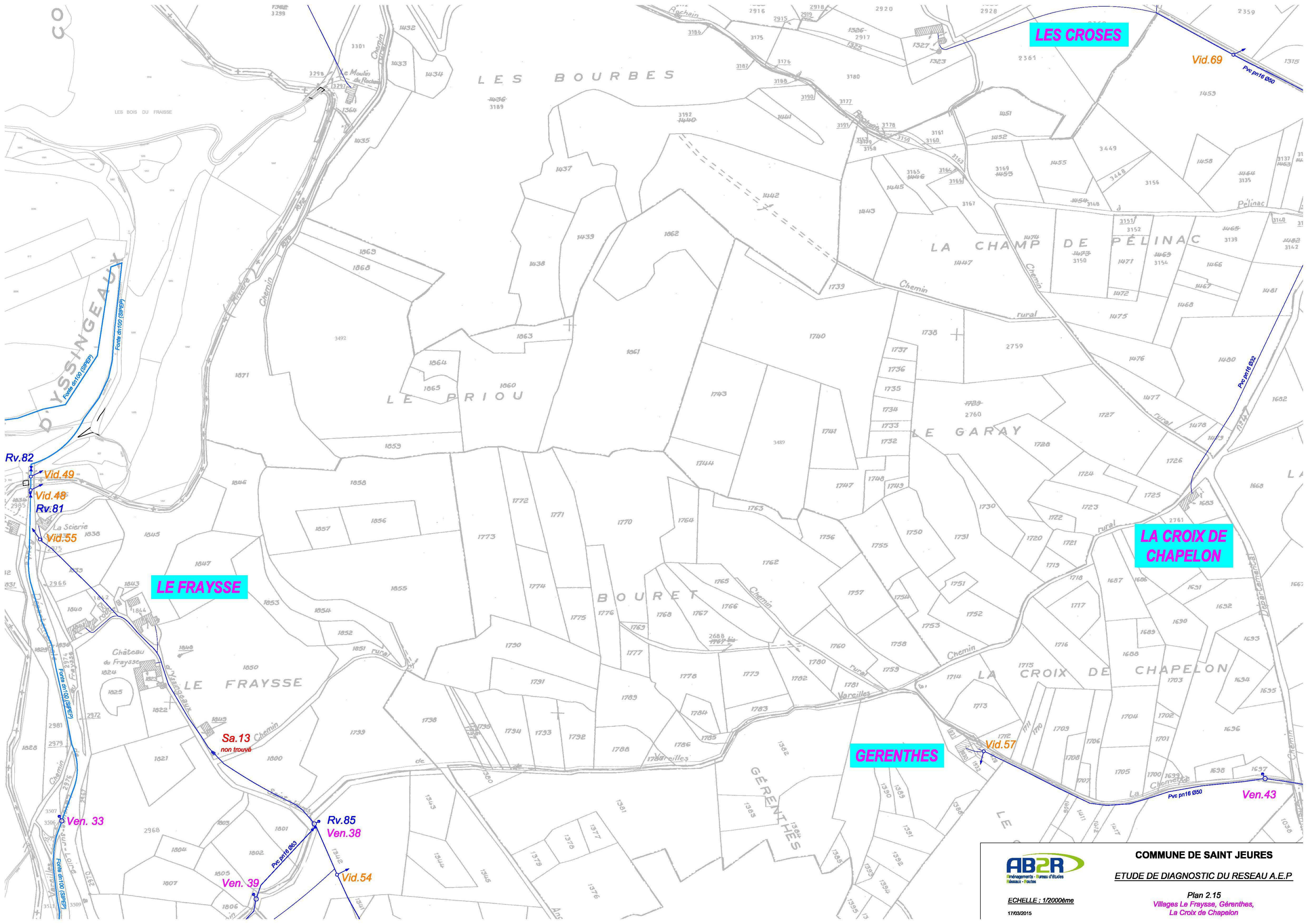
COMMUNE DE SAINT JEURES

ETUDE DE DIAGNOSTIC DU RESEAU A.E.P

ECHELLE : 1/2000ème

17/03/2015

Plan 2.14
Villages de Vareilles, La Fabrique, Moulin de Vareilles,
Chante-Ousel, L'Abelou



LES CROSES

Vid.69

LE FRAYSSE

LA CROIX DE
CHAPELON

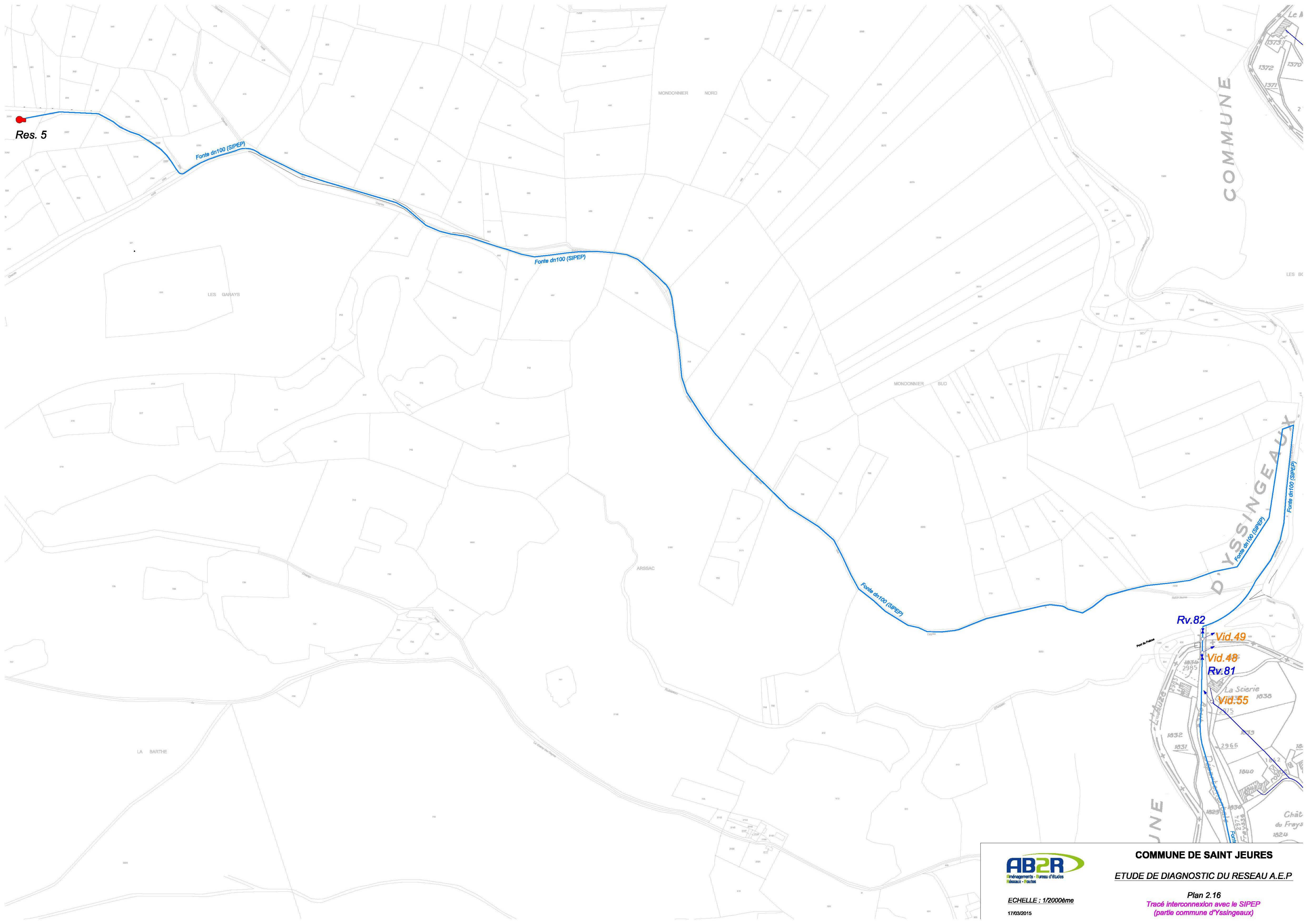
GÉRENTHES

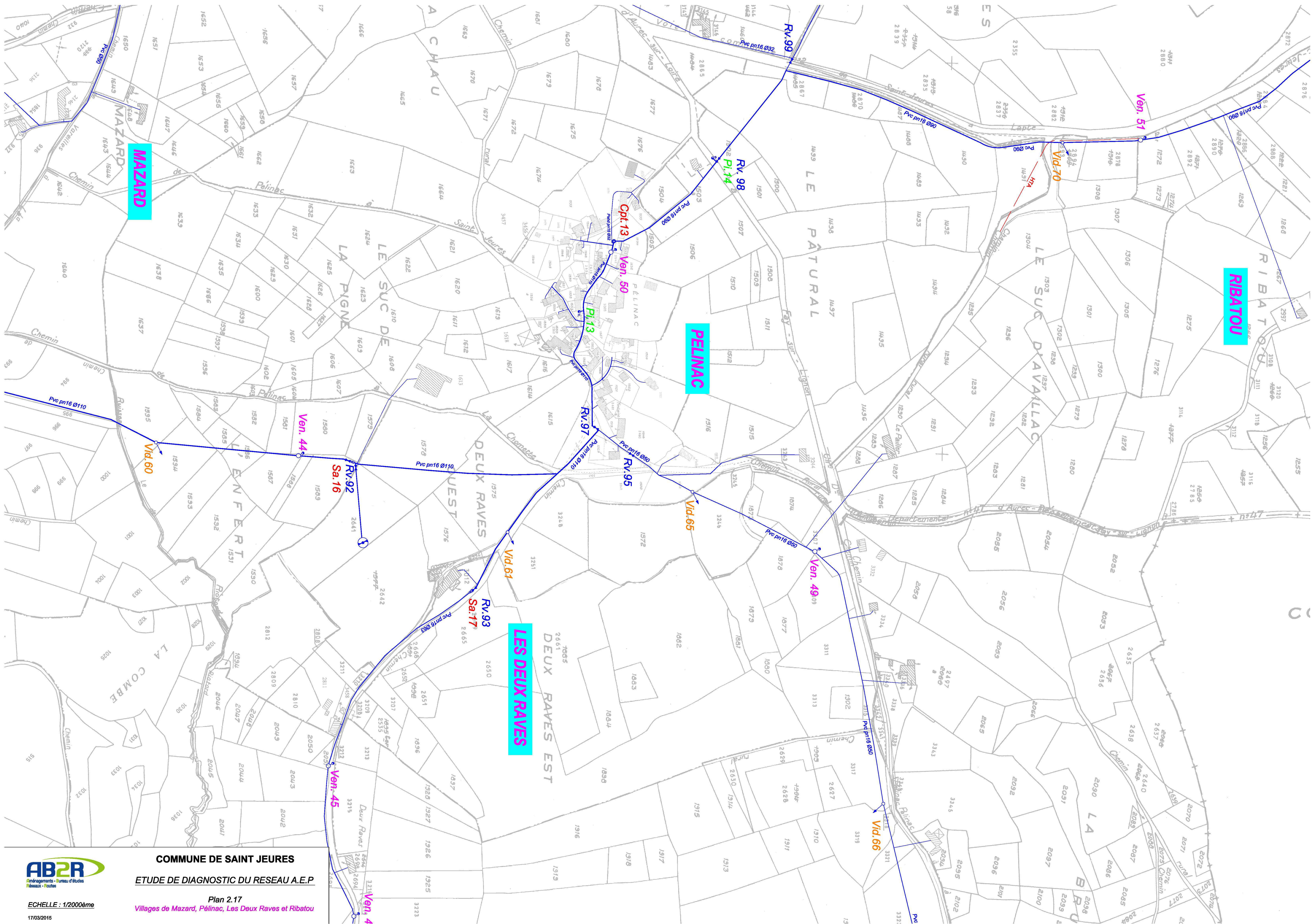


COMMUNE DE SAINT JEURES
ETUDE DE DIAGNOSTIC DU RESEAU A.E.P

ECHELLE : 1/2000ème
17/03/2015

Plan 2.15
Villages Le Fraysse, Géréntes,
La Croix de Chapelon





COMMUNE DE SAINT JEURES

ETUDE DE DIAGNOSTIC DU RESEAU A.E.P

Plan 2.17

Villages de Mazard, Pélinac, Les Deux Raves et Ribatou



ECHELLE : 1/2000ème

17/03/2015

