



Commune de Saint-Jeures (43)



RÉVISION DU PLAN LOCAL D'URBANISME

5f

SCHÉMA DIRECTEUR ASSAINISSEMENT



Plan Local d'Urbanisme

Approuvé le 5 décembre 2025




Vu pour être annexé à la délibération du Conseil Municipal du 5 décembre 2025

Révisions et modifications :



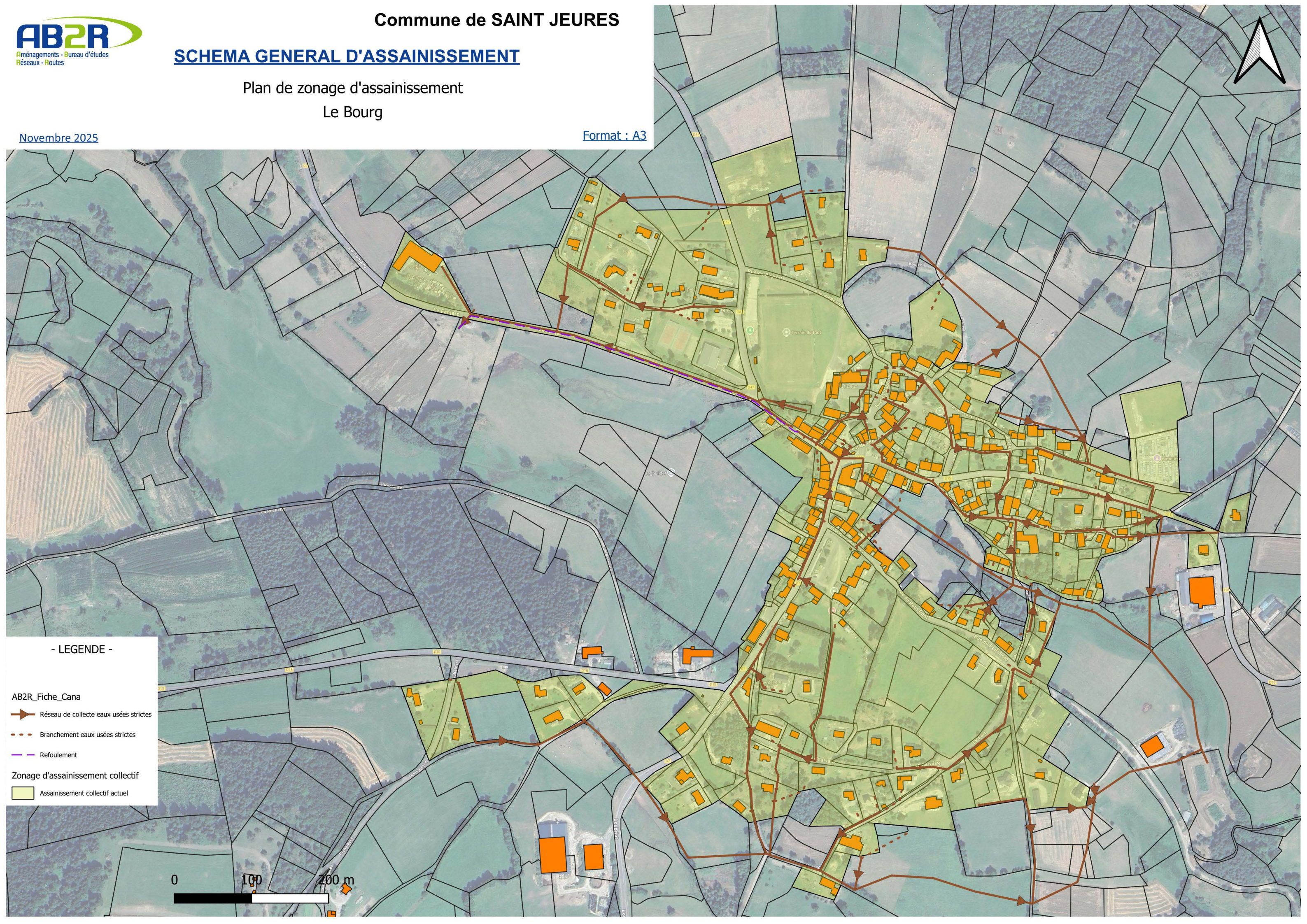
- LEGENDE -

AB2R_Fiche_Cana

-  Réseau de collecte eaux usées strictes
-  Branchement eaux usées strictes
-  Refoulement

Zonage d'assainissement collectif

-  Assainissement collectif actuel

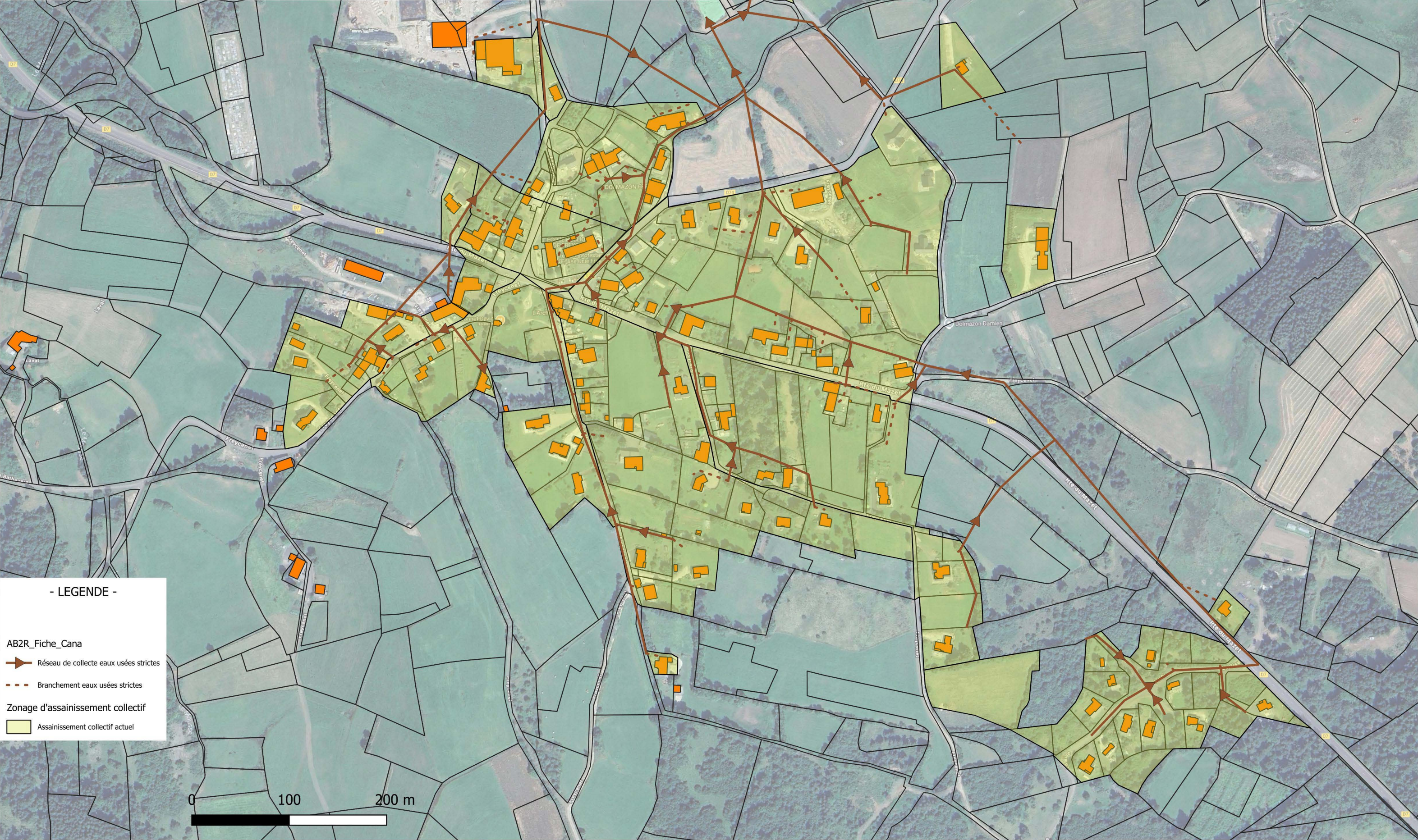


SCHEMA GENERAL D'ASSAINISSEMENT

Plan de zonage d'assainissement
Freydenet

Novembre 2025

Format : A3



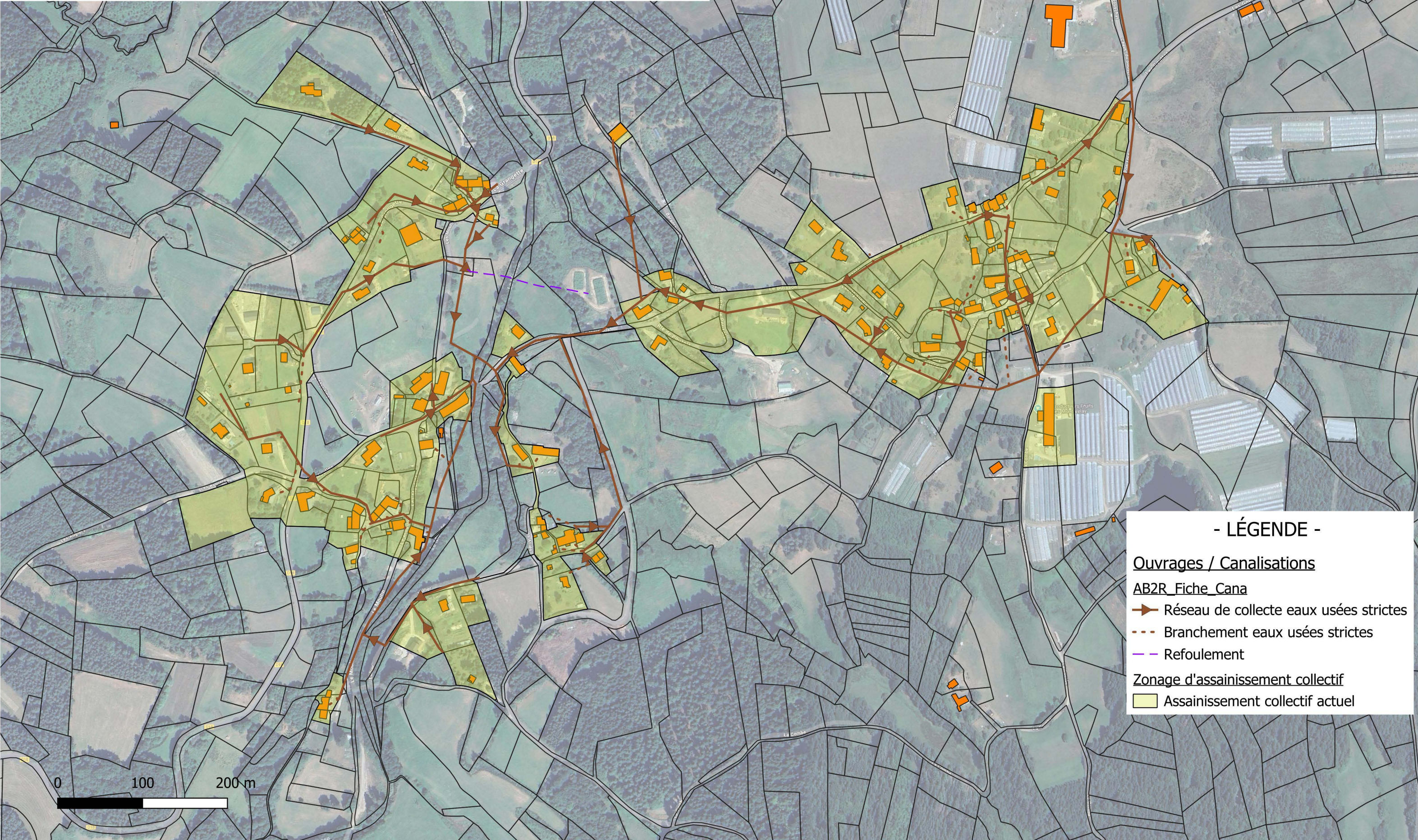
SCHEMA GENERAL D'ASSAINISSEMENT

Plan de zonage d'assainissement

Les Moulins - Pouzols

Novembre 2025

Format : A3



- LÉGENDE -

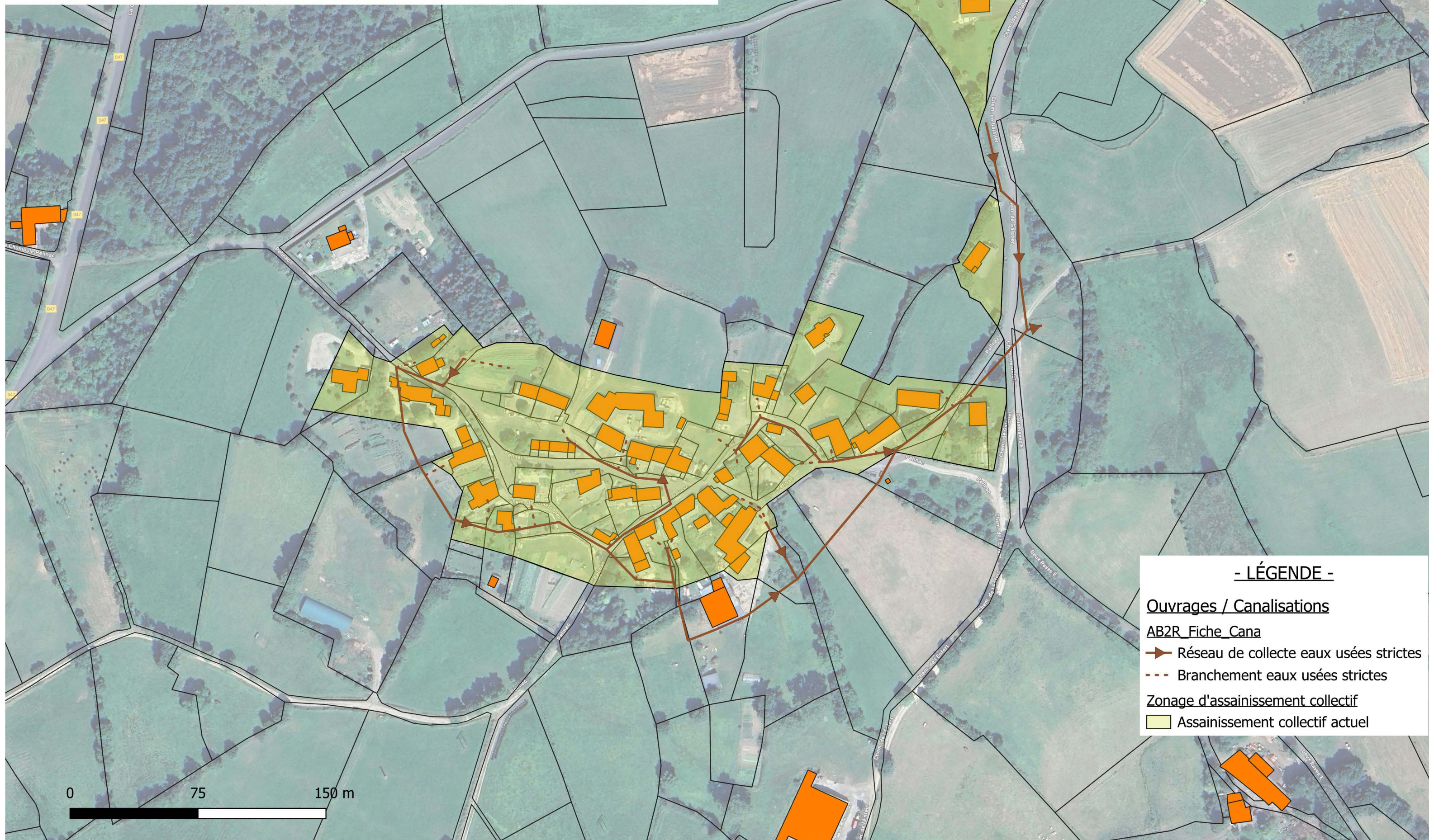
Ouvrages / Canalisations

AB2R_Fiche_Cana

- ➔ Réseau de collecte eaux usées strictes
- Branchement eaux usées strictes
- Refoulement

Zonage d'assainissement collectif

- Assainissement collectif actuel




SCHEMA GENERAL D'ASSAINISSEMENT

Plan de zonage d'assainissement
La Jeanne

Novembre 2025

Format : A3



- LEGENDE -

AB2R_Fiche_Cana

- ➔ Réseau de collecte eaux usées strictes
- Branchement eaux usées strictes
- Refoulement

Zonage d'assainissement collectif

- Assainissement collectif actuel

Fonds de plan

- batiments
- parcelles

Google Satellite Hybrid